

DECRETI, DELIBERE E ORDINANZE MINISTERIALI

MINISTERO DELL'ECONOMIA E DELLE FINANZE

DECRETO 30 marzo 2015.

Approvazione delle modifiche agli studi di settore applicabili al periodo di imposta in corso al 31 dicembre 2014.

IL MINISTRO DELL'ECONOMIA E DELLE FINANZE

Visto il decreto del Presidente della Repubblica 29 settembre 1973, n. 600, recante disposizioni in materia di accertamento delle imposte sui redditi;

Visto il decreto del Presidente della Repubblica 26 ottobre 1972, n. 633, recante disposizioni in materia di imposta sul valore aggiunto;

Visto il testo unico delle imposte sui redditi, approvato con decreto del Presidente della Repubblica 22 dicembre 1986, n. 917, e successive modificazioni;

Visto l'articolo 62-*bis* del decreto-legge 30 agosto 1993, n. 331, convertito, con modificazioni, dalla legge 29 ottobre 1993, n. 427, che prevede che gli uffici del Dipartimento delle entrate del Ministero delle finanze elaborino, in relazione ai vari settori economici, appositi studi di settore;

Visto il medesimo articolo 62-*bis* del citato decreto-legge n. 331 del 1993, che prevede che gli studi di settore siano approvati con decreto del Ministro delle finanze;

Visti i decreti ministeriali di approvazione delle territorialità utilizzate nell'ambito degli studi di settore;

Visto l'articolo 10 della legge 8 maggio 1998, n. 146, e successive modificazioni, che individua le modalità di utilizzazione degli studi di settore in sede di accertamento nonché le cause di esclusione dall'applicazione degli stessi;

Visto l'articolo 10-*bis* della legge 8 maggio 1998, n. 146, concernente le modalità di revisione ed aggiornamento degli studi di settore;

Visto il decreto del Presidente della Repubblica 31 maggio 1999, n. 195, e successive modificazioni, recante disposizioni concernenti i tempi e le modalità di applicazione degli studi di settore;

Visto il decreto del Ministro delle finanze 10 novembre 1998 che ha istituito la Commissione di esperti prevista dall'articolo 10, comma 7, della legge n. 146 del 1998, modificata con successivi decreti del 5 febbraio 1999, del 24 ottobre 2000, del 2 agosto 2002, del 14 luglio 2004, del 27 gennaio 2007, del 19 marzo 2009, del 4 dicembre 2009, del 20 ottobre 2010, 29 marzo 2011, 8 ottobre 2012, 17 dicembre 2013 e 16 dicembre 2014;

Visto l'articolo 23 del decreto legislativo 30 luglio 1999, n. 300, che ha istituito il Ministero dell'economia e delle finanze, attribuendogli le funzioni dei Ministeri del tesoro, del bilancio e della programmazione economica e delle finanze;

Visto l'articolo 57 del decreto legislativo 30 luglio 1999, n. 300, e successive modificazioni, che ha istituito le Agenzie fiscali;

Visto il provvedimento del direttore dell'Agenzia delle entrate 16 novembre 2007, che ha approvato la tabella di classificazione delle attività economiche;

Visto il decreto del Ministro dell'economia e delle finanze 11 febbraio 2008, concernente la semplificazione degli obblighi di annotazione separata dei componenti rilevanti ai fini degli studi di settore;

Visto l'articolo 8 del decreto-legge del 29 novembre 2008, n. 185, convertito con la legge n. 2 del 28 gennaio 2009, recante misure urgenti per il sostegno a famiglie, lavoro, occupazione e impresa e per ridisegnare in funzione anti-crisi il quadro strategico nazionale;

Visto il decreto del Ministro dell'economia e delle finanze 19 maggio 2009, recante disposizioni sull'elaborazione degli studi di settore su base regionale o comunale;

Visti i decreti del Ministro dell'economia e delle finanze 28 dicembre 2012 di approvazione degli studi di settore in evoluzione per il periodo di imposta 2012;

Visti i decreti del Ministro dell'economia e delle finanze 21 e 28 marzo 2013 di approvazione delle modifiche degli studi di settore applicabili al periodo di imposta 2012;

Visti i decreti del Ministro dell'economia e delle finanze 23 dicembre 2013 di approvazione degli studi di settore in evoluzione per il periodo di imposta 2013;



Visto il decreto del Ministro dell'economia e delle finanze 24 marzo 2014 di approvazione delle modifiche degli studi di settore applicabili al periodo di imposta 2013;

Visti i decreti del Ministro dell'economia e delle finanze 29 dicembre 2014 di approvazione degli studi di settore in evoluzione per il periodo di imposta 2014;

Acquisito il parere della predetta Commissione di esperti in data 25 febbraio 2015;

Decreta:

Art. 1.

*Approvazione di modifiche
agli studi di settore*

1. Sono approvate, in base all'articolo 62-bis del decreto legge 30 agosto 1993, n. 331, integrazioni agli studi di settore, indispensabili per tenere conto degli andamenti economici e dei mercati, con particolare riguardo a determinati settori o aree territoriali, o per aggiornare o istituire gli indicatori di coerenza, compresi quelli previsti dall'articolo 10-bis della legge 8 maggio 1998, n. 146.

Art. 2.

Studi di settore

1. Le modifiche agli studi di settore sono individuate sulla base delle seguenti note tecniche e metodologiche, allegate al presente decreto:

a) nota tecnica e metodologica relativa all'aggiornamento della "Territorialità dei Factory Outlet Center", che modifica lo studio di settore WM05U, in allegato n. 1;

b) nota tecnica e metodologica relativa all'aggiornamento delle "Aggregazioni comunali", che modifica lo studio di settore WG44U, in allegato n. 2;

c) nota tecnica e metodologica relativa all'aggiornamento della "Territorialità del livello delle tariffe applicate per l'erogazione del servizio taxi", che modifica lo studio di settore WG72A, in allegato n. 3;

d) nota tecnica e metodologica relativa all'aggiornamento della tabella relativa ai "Valori di soglia inferiore per circondario della tipologia di attività ed ambito specialistico di intervento", che modifica lo studio di settore WK04U, in allegato n. 4.

Art. 3.

Territorialità

1. Le ulteriori modifiche alla territorialità degli studi di settore sono individuate sulla base della nota tecnica e metodologica, relativa all'aggiornamento delle analisi territoriali a seguito della istituzione e ridenominazione di alcuni comuni nel corso dell'anno 2014, in allegato n. 5 al presente decreto.

Art. 4.

Programma informatico di ausilio

1. Il programma informatico, realizzato dall'Agenzia delle entrate, di ausilio all'applicazione degli studi di settore, tiene conto delle modifiche agli studi di settore e alla territorialità di cui agli articoli precedenti e segnala anche la coerenza con gli specifici indicatori previsti dai decreti di approvazione degli studi, evidenziando separatamente le risultanze di quelli definiti di coerenza economica e di quelli definiti di normalità economica.

Art. 5.

Decorrenza

1. Le modifiche agli studi di settore approvate con il presente decreto si applicano a decorrere dal periodo di imposta in corso alla data del 31 dicembre 2014.

Il presente decreto sarà pubblicato nella *Gazzetta Ufficiale* della Repubblica italiana.

Roma, 30 marzo 2015


Il Ministro: PADOAN



ALLEGATO 1

NOTA TECNICA E METODOLOGICA

“TERRITORIALITÀ DEI FACTORY OUTLET CENTER”



Al fine di tener conto, nell'ambito dello studio WM05U - Commercio al dettaglio di abbigliamento, calzature e pelletterie ed accessori, della concorrenza costituita dai Factory Outlet Center, sono state individuate le "aree gravitazionali", ovvero le aree di mercato influenzate dalla presenza di ciascun F.O.C., considerando la distanza in minuti di percorrenza di ogni comune dal F.O.C. più vicino.

I valori delle distanze in minuti sono state calcolate tramite funzionalità specifiche (Networking), di software GIS (Geographic Information System), in particolare del software ArcGis. Per tale calcolo è stato utilizzato un network che ha memorizzato la rete stradale italiana, con le relative distanze e i tempi medi di percorrenza calcolati su medie automobilistiche.

La territorialità dei Factory Outlet Center, approvata con DM 16 marzo 2011 già aggiornata con i DD.MM. del 22 marzo 2011, 26 aprile 2012 e 28 marzo 2013, viene ulteriormente aggiornata per tenere conto delle seguenti variazioni avvenute nel corso del 2014:

- apertura del F.O.C. ShopInn Brugnato 5Terre Village (Codice F.O.C. 29) di Brugnato (SP) in Liguria,
- chiusura del F.O.C. Fashion District Melilli Outlet (Codice F.O.C. 27) di Melilli (SR) in Sicilia,
- trasformazione del F.O.C. La Galleria Factory Outlet Seriate (Codice F.O.C. 6) di Albano Sant'Alessandro (BG) in Lombardia a Centro Commerciale con la conseguente eliminazione dalla Tabella 1.

Nella tabella 1 è riportato l'elenco completo dei F.O.C. al 31 Dicembre 2014.

Nella tabella 2 sono riportate le distanze, espresse in minuti di percorrenza, di ogni comune dal F.O.C. più vicino, aggiornate in funzione delle variazioni avvenute per chiusure o aperture dei F.O.C. e per variazioni amministrative occorse nel 2014 dovute ad istituzione, eliminazione o modifiche della denominazione comunale.

Si fa presente che i comuni distanti più di 90 minuti dal F.O.C. più vicino non compaiono nella tabella, poiché l'analisi delle funzioni di ricavo ha fatto emergere che oltre tale raggio la presenza di un F.O.C. è irrilevante in termini di concorrenza.

Tabella 1 – Elenco dei F.O.C. aperti al 31 Dicembre 2014


Regione	Comune	Factory Outlet Center (F.O.C.)	Codice F.O.C.
Piemonte	Serravalle (AL)	Designer Outlet Serravalle Scrvia	1
	Vicolungo (NO)	Nassica Retail Outlet Centre	2
	Sandigliano (BI)	The Place Luxury Outlet	3
	Mondovì (CN)	Mondovicino Factory Outlet	4
Valle d'Aosta	Aosta (AO)	Fifty Factory Store Aosta	5
Lombardia	Meda (MI)	Full & Fifty Factory Outlet	7
	Rodengo Saiano (BS)	Franciacorta Outlet Village	8
	Bagnolo San Vito (MN)	Fashion District Bagnolo San Vito	9
Veneto	Noventa di Piave (VE)	Luxury Outlet Noventa di Piave	10
Friuli-Venezia Giulia	Palmanova (UD)	Palmanova Outlet Village	11
Liguria	Brugnato (SP)	ShopInn Brugnato 5Terre Village	29
Emilia-Romagna	Fidenza (PR)	Fidenza Village	12
	Castel Guelfo (BO)	Castel Guelfo Outlet City	13
	Leccio Reggello (FI)	The Mall Outlet Center	14
Toscana	Foiano della Chiana (AR)	Factory Outlet Valdichiana	15
	Barberino di Mugello (FI)	Designer Outlet Barberino del Mugello	16
	Castel Romano (RM)	Designer Outler Castel Romano	17
Lazio	Valmontone (RM)	Fashion District Valmontone	18
	Sant'Oreste (RM)	Soratte Outlet Shopping	19
Puglia	Molfetta (BA)	Fashion District Molfetta	20
Sardegna	Sestu Loc. More Collaxe (CA)	Sardinia Outlet Village	21
San Marino	Repubblica di San Marino	San Marino Factory Outlet	22



Regione	Comune	Factory Outlet Center (F.O.C.)	Codice F.O.C.
Svizzera Italiana	Mendrisio, Svizzera (CH)	Factory Stores Mendrisio	23
	Abruzzo	Città Sant'Angelo (PE)	Pescara Outlet Village
Campania	Marcianise (CE)	Outlet Capri Due (La Reggia)	25
	San Nicola Varco, Eboli (SA)	Cilento Outlet Village	28
Sicilia	Agira (EN)	Sicilia Factory Outlet	26

Tabella 2 – Distanze, in minuti di percorrenza, di ogni comune dal F.O.C. più vicino

REGIONE PIEMONTE	DISTANZA	CODICE F.O.C.	REGIONE PIEMONTE	DISTANZA	CODICE F.O.C.	REGIONE PIEMONTE	DISTANZA	CODICE F.O.C.
ACCEGLIO	75	4	ARIZZANO	53	23	BEINETTE	17	4
ACQUI TERME	39	1	ARMENO	37	2	BELFORTE MONFERRATO	26	1
AGLIANO TERME	50	4	AROLA	43	2	BELGIRATE	36	2
AGLIÈ	44	3	ARONA	28	2	BELLINO	72	4
AGRATE CONTURBIA	25	2	ARQUATA SCRIVIA	8	1	BELLINZAGO NOVARESE	21	2
AILOCHE	34	3	ASIGLIANO VERCELLESE	25	2	BELVEDERE LANGHE	18	4
AIRASCA	48	4	ASTI	42	1	BELVEGLIO	46	1
AISONE	52	4	AURANO	62	23	BENE VAGIENNA	12	4
ALA DI STURA	80	2	AVIGLIANA	52	4	BENEVELLO	41	4
ALAGNA VALSESIA	79	2	AVOLASCA	26	1	BENNA	3	3
ALBA	34	4	AZEGLIO	20	3	BERGAMASCO	36	1
ALBANO VERCELLESE	12	2	AZZANO D'ASTI	46	1	BERGOLO	45	4
ALBARETTO DELLA TORRE	33	4	BACENO	72	2	BERNEZZO	33	4
ALBERA LIGURE	24	1	BAGNASCO	21	4	BERZANO DI SAN PIETRO	48	2
ALBIANO D'IVREA	24	3	BAGNOLO PIEMONTE	57	4	BERZANO DI TORTONA	25	1
ALBUGNANO	51	2	BAIRO	41	3	BEURA-CARDEZZA	56	2
ALESSANDRIA	26	1	BALANGERO	58	2	BIANDRATE	3	2
ALFIANO NAITTA	49	2	BALDICHIERI D'ASTI	44	1	BIANZÈ	28	2
ALICE BEL COLLE	39	1	BALDISSERO CANAVESE	39	3	BIBIANA	59	4
ALICE CASTELLO	19	3	BALDISSERO D'ALBA	38	4	BIELLA	7	3
ALICE SUPERIORE	41	3	BALDISSERO TORINESE	51	2	BIOGLIO	16	3
ALLUVIONI CAMBIÒ	25	1	BALME	88	2	BISTAGNO	46	1
ALMESE	52	4	BALMUCCIA	52	2	BOBBIO PELLICE	75	4
ALPETTE	59	3	BALOCCO	12	2	BOCA	22	2
ALPIGNANO	48	4	BALZOLA	29	2	BOCCIOLETO	55	2
ALTAVILLA MONFERRATO	43	2	BANCHETTE	29	3	BOGNANCO	68	2
ALTO	63	4	BANNIO ANZINO	64	2	BOGOGNO	23	2
ALZANO SCRIVIA	24	1	BARBANIA	57	2	BOLLENGO	22	3
AMENO	34	2	BARBARESCO	39	4	BOLZANO NOVARESE	30	2
ANDEZENO	50	4	BARDONECCHIA	84	4	BONVICINO	24	4
ANDORNO MICCA	12	3	BARENGO	16	2	BORGARO TORINESE	44	2
ANDRATE	22	3	BARGE	54	4	BORGHETTO DI BORBERA	11	1
ANGROGNA	67	4	BAROLO	24	4	BORGIALLO	51	3
ANTIGNANO	49	4	BARONE CANAVESE	40	3	BORGO D'ALE	21	3
ANTRONA SCHIERANCO	79	2	BASALUZZO	13	1	BORGO SAN DALMAZZO	31	4
ANZOLA D'OSSOLA	44	2	BASSIGNANA	28	1	BORGO SAN MARTINO	29	2
ARAMENGO	50	2	BASTIA MONDOVÌ	6	4	BORGO TICINO	28	2
ARBORIO	10	2	BATTIFOLLO	23	4	BORGO VERCELLI	13	2
ARGENTERA	75	4	BAVENO	37	2			
ARGUELLO	37	4	BEE	55	23			
ARIGNANO	52	4	BEINASCO	41	4			




REGIONE PIEMONTE	DISTANZA	CODICE F.O.C.	REGIONE PIEMONTE	DISTANZA	CODICE F.O.C.	REGIONE PIEMONTE	DISTANZA	CODICE F.O.C.
BORGOFRANCO D'IVREA	26	3	CALTIGNAGA	17	2	CARRÙ	8	4
BORGOLAVEZZARO	27	2	CALUSO	39	3	CARTIGNANO	48	4
BORGOMALE	44	4	CAMAGNA MONFERRATO	39	2	CARTOSIO	48	1
BORGOMANERO	22	2	CAMANDONA	20	3	CASAL CERMELLI	22	1
BORGOMASINO	28	3	CAMBIANO	39	4	CASALBELTRAME	5	2
BORGONE SUSA	58	4	CAMBIASCA	54	23	CASALBORGONE	41	2
BORGORATTO ALESSANDRINO	29	1	CAMBURZANO	11	3	CASALE CORTE CERRO	41	2
BORGOSIESA	28	2	CAMERANA	27	4	CASALE MONFERRATO	27	2
BORRIANA	7	3	CAMERANO CASASCO	56	1	CASALEGGIO BOIRO	22	1
BOSCO MARENGO	17	1	CAMERI	17	2	CASALEGGIO NOVARA	5	2
BOSCONERO	46	2	CAMINO	39	2	CASALGRASSO	38	4
BOSIA	43	4	CAMO	52	4	CASALINO	18	2
BOSIO	15	1	CAMPERTOGNO	67	2	CASALNOCETO	27	1
BOSSOLASCO	28	4	CAMPIGLIA CERVO	20	3	CASALVOLONE	10	2
BOVES	26	4	CAMPIGLIONE FENILE	56	4	CASANOVA ELVO	17	2
BOZZOLE	35	2	CANALE	43	4	CASAPINTA	19	3
BRA	24	4	CANDELO	5	3	CASASCO	27	1
BRANDIZZO	36	2	CANDIA CANAVESE	39	3	CASCINETTE D'IVREA	25	3
BREIA	36	2	CANDIOLO	41	4	CASELETTE	51	4
BRIAGLIA	7	4	CANELLI	54	1	CASELLE TORINESE	45	2
BRICHERASIO	61	4	CANISCHIO	57	3	CASORZO	44	2
BRIGA ALTA	60	4	CANNERO RIVIERA	61	23	CASSANO SPINOLA	6	1
BRIGA NOVARESE	26	2	CANNOBIO	67	23	CASSINASCO	56	1
BRIGNANO-FRASCATA	29	1	CANOSIO	71	4	CASSINE	32	1
BRIONA	13	2	CANTALUPA	59	4	CASSINELLE	35	1
BRONDELLO	47	4	CANTALUPO LIGURE	21	1	CASTAGNETO PO	39	2
BROSSASCO	45	4	CANTARANA	52	1	CASTAGNITO	40	4
BROSSO	48	3	CANTOIRA	76	2	CASTAGNOLE DELLE LANZE	45	4
BROVELLO-CARPUGNINO	35	2	CAPRAUNA	56	4	CASTAGNOLE MONFERRATO	47	1
BROZOLO	46	2	CAPREZZO	61	23	CASTAGNOLE PIEMONTE	43	4
BRUINO	49	4	CAPRIATA D'ORBA	17	1	CASTEL BOGLIONE	46	1
BRUNO	39	1	CAPRIE	56	4	CASTEL ROCCHERO	44	1
BRUSASCO	41	2	CAPRIGLIO	56	4	CASTELDELFINO	67	4
BRUSNENGO	20	3	CAPRILE	34	3	CASTELL'ALFERO	48	1
BRUZOLO	61	4	CARAGLIO	34	4	CASTELLAMONTE	43	3
BUBBIO	53	1	CARAMAGNA PIEMONTE	33	4	CASTELLANIA	17	1
BURIASCO	55	4	CARAVINO	25	3	CASTELLAR	44	4
BUROLO	24	3	CARBONARA SCRIVIA	15	1	CASTELLAR GUIDOBONO	23	1
BURONZO	15	2	CARCOFORO	69	2	CASTELLAZZO BORMIDA	26	1
BUSANO	51	3	CARDÈ	46	4	CASTELLAZZO NOVARESE	7	2
BUSCA	37	4	CAREMA	27	5	CASTELLERO	51	1
BUSSOLENO	61	4	CARENTINO	35	1	CASTELLETTO CERVO	15	3
BUTTIGLIERA ALTA	52	4	CARESANA	30	2	CASTELLETTO D'ERRO	49	1
BUTTIGLIERA D'ASTI	53	4	CARESANABLOT	18	2	CASTELLETTO D'ORBA	20	1
CABELLA LIGURE	28	1	CAREZZANO	13	1	CASTELLETTO MERLI	46	2
CAFASSE	57	2	CARIGNANO	36	4	CASTELLETTO MOLINA	40	1
CALAMANDRANA	49	1	CARISIO	17	3	CASTELLETTO MONFERRATO	29	1
CALASCA-CASTIGLIONE	61	2	CARMAGNOLA	29	4	CASTELLETTO SOPRA TICINO	29	2
CALLABIANA	17	3	CARPENETO	28	1			
CALLIANO	49	2	CARPIGNANO SESIA	10	2			
CALOSSO	54	4	CARREGA LIGURE	41	1			
			CARROSSIO	13	1			




REGIONE PIEMONTE	DISTANZA	CODICE F.O.C.	REGIONE PIEMONTE	DISTANZA	CODICE F.O.C.	REGIONE PIEMONTE	DISTANZA	CODICE F.O.C.
CASTELLETTO STURA	18	4	CERVERE	21	4	COSSATO	13	3
CASTELLETTO UZZONE	40	4	CESANA TORINESE	84	4	COSSOGNO	57	23
CASTELLINALDO	42	4	CESARA	41	2	COSSOMBRATO	52	1
CASTELLINO TANARO	14	4	CESSOLE	57	4	COSTA VESCOVATO	17	1
CASTELLO DI ANNONE	41	1	CEVA	13	4	COSTANZANA	34	2
CASTELMAGNO	54	4	CHERASCO	23	4	COSTIGLIOLE D'ASTI	45	4
CASTELNUOVO BELBO	41	1	CHIALAMBERTO	81	2	COSTIGLIOLE SALUZZO	35	4
CASTELNUOVO BORMIDA	29	1	CHIANOCCO	61	4	CRAVAGLIANA	51	2
CASTELNUOVO CALCEA	53	4	CHIAVERANO	22	3	CRAVANZANA	40	4
CASTELNUOVO DI CEVA	20	4	CHIERI	48	4	CRAVEGGIA	71	2
CASTELNUOVO DON BOSCO	55	2	CHIESANUOVA	53	3	CREMOLINO	32	1
CASTELNUOVO NIGRA	48	3	CHIOMONTE	71	4	CRESCENTINO	35	2
CASTELNUOVO SCRIVIA	20	1	CHIUSA DI PESIO	20	4	CRESSA	20	2
CASTELSPINA	24	1	CHIUSA DI SAN MICHELE	56	4	CREVACUORE	29	2
CASTIGLIONE FALLETTO	29	4	CHIUSANO D'ASTI	52	1	CREVOLADOSSOLA	60	2
CASTIGLIONE TINELLA	50	4	CHIVASSO	34	2	CRISSOLO	71	4
CASTIGLIONE TORINESE	44	2	CICONIO	43	3	CRODO	72	2
CASTINO	48	4	CIGLIANO	26	3	CROSA	17	3
CAVAGLIETTO	18	2	CIGLIÈ	10	4	CROVA	28	3
CAVAGLIO D'AGOGNA	20	2	CINAGLIO	53	1	CUCCARO MONFERRATO	39	1
CAVAGLIO-SPOCCIA	75	23	CINTANO	49	3	CUCEGLIO	41	3
CAVAGLIÀ	14	3	CINZANO	47	2	CUMIANA	55	4
CAVAGNOLO	42	2	CIRIÈ	50	2	CUNEO	25	4
CAVALLERLEONE	34	4	CISSONE	26	4	CUNICO	57	2
CAVALLERMAGGIORE	29	4	CISTERNA D'ASTI	48	4	CUORGNÈ	49	3
CAVALLIRIO	19	2	CIVIASCO	44	2	CUREGGIO	23	2
CAVATORE	44	1	CLAVESANA	10	4	CURINO	24	3
CAVOUR	51	4	CLAVIERE	88	4	CURSOLO-ORASSO	84	23
CELLA MONTE	35	2	COASSOLO TORINESE	65	2	DEMONTE	46	4
CELLARENGO	42	4	COAZZE	64	4	DENICE	55	1
CELLE DI MACRA	65	4	COAZZOLO	43	4	DERNICE	23	1
CELLE ENOMONDO	50	1	COCCONATO	52	2	DESANA	24	2
CELLIO	34	2	COGGIOLA	31	3	DIANO D'ALBA	34	4
CENTALLO	26	4	COLAZZA	28	2	DIVIGNANO	30	2
CEPPO MORELLI	69	2	COLLEGNO	45	4	DOGLIANI	16	4
CERANO	24	2	COLLERETTO CASTELNUOVO	50	3	DOMODOSSOLA	57	2
CERCENASCO	48	4	COLLERETTO GIACOSA	35	3	DONATO	19	3
CERES	72	2	COLLOBIANO	19	2	DORMELLETO	27	2
CERESETO	39	2	COMIGNAGO	28	2	DORZANO	13	3
CERESOLE ALBA	36	4	CONDOVE	57	4	DRONERO	41	4
CERESOLE REALE	88	3	CONIOLO	34	2	DRUENTO	50	2
CERRETO CASTELLO	12	3	CONZANO	37	2	DRUOGNO	66	2
CERRETO D'ASTI	57	2	CORIO	61	2	DUSINO SAN MICHELE	47	4
CERRETO GRUE	21	1	CORNELIANO D'ALBA	37	4	ELVA	76	4
CERRETTO LANGHE	34	4	CORSIONE	53	1	ENTRACQUE	47	4
CERRINA MONFERRATO	44	2	CORTANDONE	54	1	ENVIE	50	4
CERRIONE	8	3	CORTANZE	56	1	EXILLES	76	4
CERRO TANARO	40	1	CORTAZZONE	57	1	FABBRICA CURONE	36	1
CERVASCA	32	4	CORTEMILIA	46	4	FALMENTA	78	23
CERVATTO	60	2	CORTIGLIONE	46	1	FARA NOVARESE	14	2
			COSSANO BELBO	52	4	FARIGLIANO	11	4
			COSSANO CANAVESE	27	3	FAULE	42	4




REGIONE PIEMONTE	DISTANZA	CODICE F.O.C.	REGIONE PIEMONTE	DISTANZA	CODICE F.O.C.	REGIONE PIEMONTE	DISTANZA	CODICE F.O.C.
FAVRIA	48	3	GHISLARENGO	12	2	LENTA	15	2
FEISOGGIO	35	4	GIAGLIONE	67	4	LEQUIO BERRIA	36	4
FELETTO	45	3	GIAROLE	33	2	LEQUIO TANARO	17	4
FELIZZANO	34	1	GIAVENO	58	4	LERMA	24	1
FENESTRELLE	83	4	GIFFLENGA	14	3	LESA	33	2
FERRERE	51	4	GIGNESE	37	2	LESEGNANO	9	4
FLANO	56	2	GIVOLETTO	56	4	LESSOLO	34	3
FIORANO CANAVESE	32	3	GORZEGNO	36	4	LESSONA	16	3
FOBELLO	59	2	GOTTASECCA	32	4	LEVICE	42	4
FOGLIZZO	42	3	GOVONE	43	4	LEVONE	56	3
FONTANETO D'AGOGNA	19	2	GOZZANO	29	2	LIGNANA	25	2
FONTANETTO PO	41	2	GRAGLIA	15	3	LIMONE PIEMONTE	44	4
FONTANILE	41	1	GRANA	49	2	LISIO	23	4
FORMIGLIANA	14	2	GRANOZZO CON MONTICELLO	21	2	LIVORNO FERRARIS	26	2
FORNO CANAVESE	58	3	GRAVELLONA TOCE	37	2	LOAZZOLO	58	1
FOSSANO	18	4	GRAVERE	70	4	LOCANA	65	3
FRABOSA SOPRANA	21	4	GRAZZANO BADOGLIO	45	2	LOMBARDORE	44	2
FRABOSA SOTTANA	18	4	GREGGIO	9	2	LOMBRIASCO	39	4
FRACONALTO	23	1	GREMIASCO	31	1	LORANZÈ	34	3
FRANCAVILLA BISIO	13	1	GRIGNASCO	22	2	LOREGLIA	50	2
FRASCARO	30	1	GRINZANE CAVOUR	29	4	LOZZOLO	24	2
FRASSINELLO MONFERRATO	38	2	GROGNARDO	42	1	LU	37	1
FRASSINETO PO	30	2	GRONDONA	14	1	LUGNACCO	42	3
FRASSINETTO	60	3	GROSCAVALLO	87	2	LUSERNA SAN GIOVANNI	63	4
FRASSINO	52	4	GROSSO	55	2	LUSERNETTA	62	4
FRESONARA	15	1	GRUGLIASCO	44	4	LUSIGLIÈ	42	3
FRINCO	56	1	GUARDABOSONE	31	2	MACELLO	55	4
FRONT	53	2	GUARENE	37	4	MACRA	58	4
FROSSASCO	58	4	GUAZZORA	24	1	MACUGNAGA	79	2
FRUGAROLO	18	1	GURRO	82	23	MADONNA DEL SASSO	40	2
FUBINE	38	1	IGLIANO	19	4	MAGGIORA	24	2
GABIANO	46	2	INCISA SCAPACCINO	46	1	MAGLIANO ALFIERI	40	4
GAGLIANICO	3	3	INGRIA	64	3	MAGLIANO ALPI	8	4
GAIOLA	38	4	INTRAGNA	60	23	MAGLIONE	25	3
GALLIATE	15	2	INVERSO PINASCA	67	4	MAGNANO	15	3
GAMALERO	29	1	INVORIO	28	2	MALESCO	71	2
GAMBASCA	50	4	ISASCA	44	4	MALVICINO	53	1
GARBAGNA	20	1	ISOLA D'ASTI	43	4	MANDELLO VITTA	4	2
GARBAGNA NOVARESE	20	2	ISOLA SANT'ANTONIO	26	1	MANGO	46	4
GARESSIO	30	4	ISOLABELLA	44	4	MANTA	39	4
GARGALLO	28	2	ISSIGLIO	42	3	MARANO TICINO	27	2
GARZIGLIANA	56	4	IVREA	27	3	MARANZANA	37	1
GASSINO TORINESE	42	2	LA CASSA	57	4	MARENE	24	4
GATTICO	25	2	LA LOGGIA	37	4	MARENTINO	52	4
GATTINARA	19	2	LA MORRA	26	4	MARETTO	56	1
GAVAZZANA	9	1	LGNASCO	35	4	MARGARITA	15	4
GAVI	10	1	LAMPORO	31	2	MARMORA	70	4
GENOLA	20	4	LANDIONA	5	2	MARSAGLIA	14	4
GERMAGNANO	62	2	LANZO TORINESE	60	2	MARTINIANA PO	49	4
GERMAGNO	48	2	LAURIANO	41	2	MASERA	59	2
GHEMME	15	2	LEINI	44	2	MASIO	41	1
GHIFFA	53	23	LEMIE	83	2	MASSAZZA	6	3




REGIONE PIEMONTE	DISTANZA	CODICE F.O.C.	REGIONE PIEMONTE	DISTANZA	CODICE F.O.C.	REGIONE PIEMONTE	DISTANZA	CODICE F.O.C.
MASSELLO	84	4	MONDOVÌ	6	4	MURELLO	40	4
MASSERANO	20	3	MONESIGLIO	31	4	MURISENGO	50	2
MASSINO VISCONTI	28	2	MONFORTE D'ALBA	24	4	MUZZANO	13	3
MASSIOLA	54	2	MONGARDINO	48	4	NARZOLE	20	4
MATHI	56	2	MONGIARDINO LIGURE	29	1	NEBBIUNO	29	2
MATTIE	65	4	MONGRANDO	11	3	NEIVE	40	4
MAZZÈ	35	3	MONLEALE	28	1	NETRO	23	3
MEANA DI SUSÀ	66	4	MONTABONE	49	1	NEVIGLIE	46	4
MEINA	29	2	MONTACUTO	31	1	NIBBIOLA	22	2
MELAZZO	43	1	MONTAFIA	54	4	NICHELINO	39	4
MELLE	48	4	MONTALDEO	20	1	NIELLA BELBO	30	4
MERANA	43	4	MONTALDO BORMIDA	28	1	NIELLA TANARO	7	4
MERCENASCO	35	3	MONTALDO DI MONDOVÌ	20	4	NIZZA MONFERRATO	46	1
MERGOZZO	40	2	MONTALDO ROERO	39	4	NOASCA	79	3
MEUGLIANO	45	3	MONTALDO SCARAMPI	50	4	NOLE	53	2
MEZZANA MORTIGLIENGO	22	3	MONTALDO TORINESE	52	4	NOMAGLIO	24	3
MEZZENILE	71	2	MONTALENGHE	39	3	NONE	46	4
MEZZOMERICO	25	2	MONTALTO DORA	28	3	NONIO	43	2
MIAGLIANO	13	3	MONTANARO	37	2	NOVALESA	71	4
MIASINO	34	2	MONTANERA	15	4	NOVARA	15	2
MIAZZINA	60	23	MONTECASTELLO	33	1	NOVELLO	21	4
MIRABELLO MONFERRATO	35	1	MONTECHIARO D'ACQUI	55	1	NOVI LIGURE	6	1
MOASCA	54	4	MONTECHIARO D'ASTI	55	1	NUCETTO	15	4
MOIOLA	40	4	MONTECRESTESE	62	2	OCCHIEPPO INFERIORE	9	3
MOLARE	30	1	MONTegioCO	24	1	OCCHIEPPO SUPERIORE	11	3
MOLINO DEI TORTI	24	1	MONTegROSSO D'ASTI	48	4	OCCIMIANO	33	2
MOLLIA	69	2	MONTelUPO ALBESE	39	4	ODALENGO GRANDE	49	2
MOMBALDONE	53	4	MONTemAGNO	46	2	ODALENGO PICCOLO	49	2
MOMBARCARO	28	4	MONTemALe DI CUNEO	42	4	OGGEBBIO	58	23
MOMBARUZZO	38	1	MONTemARZINO	28	1	OGLIANICO	47	3
MOMBASIGLIO	15	4	MONTerOSSO GRANA	43	4	OLCENENGO	22	2
MOMBELLO DI TORINO	54	4	MONTeschENO	57	2	OLDENICO	14	2
MOMBELLO MONFERRATO	42	2	MONTeu DA PO	43	2	OLEGGIO	23	2
MOMBERCELLI	51	1	MONTeu ROERO	42	4	OLEGGIO CASTELLO	25	2
MOMO	17	2	MONTezEMOLO	19	4	OLIVOLA	39	2
MOMPANTERO	66	4	MONTicELLO D'ALBA	32	4	OLMO GENTILE	59	4
MOMPERONE	32	1	MONTigLIO MONFERRATO	54	2	OMEGNA	44	2
MONALE	51	1	MONTÀ	44	4	ONCINO	70	4
MONASTERO BORMIDA	50	1	MORANO SUL PO	30	2	ORBASSANO	43	4
MONASTERO DI LANZO	69	2	MORANSENGO	49	2	ORIO CANAVESE	41	3
MONASTERO DI VASCO	12	4	MORBELLO	43	1	ORMEA	39	4
MONASTEROLO CASOTTO	20	4	MORETTA	44	4	ORNAVASSO	40	2
MONASTEROLO DI SAVIGLIANO	33	4	MORIONDO TORINESE	54	4	ORSARA BORMIDA	33	1
MONCALIERI	37	4	MORNESE	20	1	ORTA SAN GIULIO	36	2
MONCALVO	44	2	MOROZZO	14	4	OSASCO	57	4
MONCENISIO	78	4	MORSASCO	36	1	OSASIO	40	4
MONCESTINO	44	2	MOSSO	23	3	OSTANA	70	4
MONCHIERO	17	4	MOTTA DE' CONTI	28	2	OTTIGLIO	41	2
MONCRIVELLO	27	3	MOTTALCIATA	14	3	OULX	76	4
MONCUCCO TORINESE	51	2	MURAZZANO	21	4	OVADA	27	1
						OVIGLIO	32	1
						OZEGNA	44	3
						OZZANO MONFERRATO	33	2




REGIONE PIEMONTE	DISTANZA	CODICE F.O.C.	REGIONE PIEMONTE	DISTANZA	CODICE F.O.C.	REGIONE PIEMONTE	DISTANZA	CODICE F.O.C.
PADERNA	15	1	PIOBESI TORINESE	40	4	QUARANTI	39	1
PAESANA	60	4	PIODE	63	2	QUAREGNA	14	3
PAGNO	45	4	PIOSSASCO	49	4	QUARGNENTO	32	1
PALAZZO CANAVESE	19	3	PIOVERA	25	1	QUARNA SOPRA	53	2
PALAZZOLO VERCELLESE	39	2	PIOVÀ MASSAIA	56	2	QUARNA SOTTO	51	2
PALLANZENO	52	2	PIOZZO	12	4	QUARONA	35	2
PAMPARATO	25	4	PISANO	28	2	QUASSOLO	29	3
PANCALIERI	41	4	PISCINA	50	4	QUATTORDIO	34	1
PARELLA	35	3	PIVERONE	15	3	QUINCINETTO	26	5
PARETO	50	4	POCAPAGLIA	29	4	QUINTO VERCELLESE	17	2
PARODI LIGURE	16	1	POGNO	33	2	QUITTENGO	19	3
PAROLDO	20	4	POIRINO	39	4	RACCONIGI	35	4
PARUZZARO	26	2	POLLONE	12	3	RASSA	67	2
PASSERANO MARMORITO	54	2	POLONGHERA	41	4	RE	74	2
PASTURANA	10	1	POMARETTO	70	4	REANO	53	4
PAVAROLO	51	2	POMARO MONFERRATO	34	2	RECETTO	5	2
PAVONE CANAVESE	32	3	POMBIA	30	2	REFRANCORE	45	1
PECCO	42	3	PONDERANO	5	3	REVELLO	46	4
PECETTO DI VALENZA	33	1	PONT-CANAVESE	55	3	REVIGLIASCO D'ASTI	51	1
PECETTO TORINESE	42	4	PONTECHIANALE	73	4	RIBORDONE	64	3
PELLA	36	2	PONTECURONE	22	1	RICALDONE	38	1
PENANGO	47	2	PONTESTURA	36	2	RIFREDDO	51	4
PERLETTO	51	4	PONTI	49	1	RIMA SAN GIUSEPPE	68	2
PERLO	19	4	PONZANO MONFERRATO	43	2	RIMASCO	62	2
PEROSA ARGENTINA	70	4	PONZONE	50	1	RIMELLA	63	2
PEROSA CANAVESE	34	3	PORTACOMARO	47	1	RITTANA	40	4
PERRERO	78	4	PORTE	60	4	RIVA PRESSO CHIERI	45	4
PERTENGO	27	2	PORTULA	28	3	RIVA VALDOBBLIA	76	2
PERTUSIO	50	3	POSTUA	33	2	RIVALBA	46	2
PESSINETTO	68	2	POZZOL GROppo	33	1	RIVALTA BORMIDA	31	1
PETTENASCO	36	2	POZZOLO FORMIGARO	8	1	RIVALTA DI TORINO	45	4
PETTINENGO	14	3	PRADLEVES	47	4	RIVARA	54	3
PEVERAGNO	22	4	PRALORMO	37	4	RIVAROLO CANAVESE	46	3
PEZZANA	26	2	PRALUNGO	10	3	RIVARONE	28	1
PEZZOLO VALLE UZZONE	43	4	PRAMOLLO	66	4	RIVAROSSA	47	2
PIANEZZA	47	4	PRAROLO	24	2	RIVE	30	2
PIANFEI	13	4	PRAROSTINO	62	4	RIVOLI	44	4
PIASCO	37	4	PRASCO	36	1	ROASCHIA	41	4
PIATTO	13	3	PRASCORSANO	53	3	ROASCIO	16	4
PIEA	60	1	PRATIGLIONE	56	3	ROASIO	22	3
PIEDICAVALLLO	26	3	PRATO SESIA	18	2	ROATTO	57	4
PIEDIMULERA	51	2	PRAY	29	3	ROBASSOMERO	53	2
PIETRA MARAZZI	33	1	PRAZZO	69	4	ROBELLA	49	2
PIETRAPORZIO	66	4	PREDOSA	16	1	ROBILANTE	35	4
PIEVE VERGONTE	48	2	PREMENO	59	23	ROBURENT	21	4
PILA	60	2	PREMIA	75	2	ROCCA CANAVESE	59	3
PINASCA	67	4	PREMOSELLO-CHIOVEN DA	47	2	ROCCA CIGLIÈ	14	4
PINEROLO	57	4	PRIERO	15	4	ROCCA D'ARAZZO	44	1
PINO D'ASTI	54	2	PRIOCCA	43	4	ROCCA DE' BALDI	11	4
PINO TORINESE	47	4	PRIOLA	26	4	ROCCA GRIMALDA	27	1
PIOBESI D'ALBA	37	4	PRUNETTO	36	4	ROCCABRUNA	43	4
			QUAGLIUZZO	36	3	ROCCAFORTE LIGURE	24	1




REGIONE PIEMONTE	DISTANZA	CODICE F.O.C.	REGIONE PIEMONTE	DISTANZA	CODICE F.O.C.	REGIONE PIEMONTE	DISTANZA	CODICE F.O.C.
ROCCAFORTE MONDOVI	18	4	SAN BENEDETTO BELBO	26	4	SANGANO	51	4
ROCCASPARVERA	36	4	SAN BENIGNO CANAVESE	40	2	SANT'AGATA FOSSILI	12	1
ROCCAVERANO	57	4	SAN BERNARDINO VERBANO	42	2	SANT'ALBANO STURA	16	4
ROCCAVIONE	33	4	SAN CARLO CANAVESE	54	2	SANT'AMBROGIO DI TORINO	53	4
ROCCHETTA BELBO	48	4	SAN COLOMBANO BELMONTE	54	3	SANT'ANTONINO DI SUSA	59	4
ROCCHETTA LIGURE	23	1	SAN CRISTOFORO	15	1	SANTA MARIA MAGGIORE	68	2
ROCCHETTA PALAFAEA	50	1	SAN DAMIANO D'ASTI	48	4	SANTA VITTORIA D'ALBA	30	4
ROCCHETTA TANARO	42	1	SAN DAMIANO MACRA	51	4	SANTENA	38	4
RODDI	28	4	SAN DIDERO	58	4	SANTHIÀ	21	3
RODDINO	27	4	SAN FRANCESCO AL CAMPO	51	2	SANTO STEFANO BELBO	55	4
RODELLO	40	4	SAN GERMANO CHISONE	62	4	SANTO STEFANO ROERO	43	4
ROLETTA	57	4	SAN GERMANO VERCELLESE	24	3	SARDIGLIANO	10	1
ROMAGNANO SESIA	16	2	SAN GIACOMO VERCELLESE	16	2	SAREZZANO	21	1
ROMANO CANAVESE	34	3	SAN GILLO	53	4	SAUZE D'OULX	83	4
ROMENTINO	17	2	SAN GIORGIO CANAVESE	40	3	SAUZE DI CESANA	90	4
RONCO BIELLESE	10	3	SAN GIORGIO MONFERRATO	31	2	SAVIGLIANO	27	4
RONCO CANAVESE	68	3	SAN GIORGIO SCARAMPI	58	4	SCAGNELLO	22	4
RONDISSONE	29	2	SAN GIORIO DI SUSA	60	4	SCALENGHE	49	4
RONSECCO	30	2	SAN GIUSTO CANAVESE	38	3	SCARMAGNO	33	3
ROPOLO	16	3	SAN MARTINO ALFIERI	44	4	SCARNAFIGI	35	4
RORÀ	69	4	SAN MARTINO CANAVESE	36	3	SCIOLZE	50	2
ROSAZZA	22	3	SAN MARZANO OLIVETO	56	1	SCOPA	56	2
ROSIGNANO MONFERRATO	34	2	SAN MAURIZIO CANAVESE	49	2	SCOPELLO	59	2
ROSSA	55	2	SAN MAURIZIO D'OPAGLIO	33	2	SCURZOLENGO	47	1
ROSSANA	40	4	SAN MAURO TORINESE	44	2	SELVE MARCONE	15	3
ROSTA	51	4	SAN MICHELE MONDOVI	11	4	SEPPIANA	61	2
ROURE	77	4	SAN NAZZARO SESIA	7	2	SEROLE	53	4
ROVASENDA	20	2	SAN PAOLO CERVO	19	3	SERRALUNGA D'ALBA	32	4
RUBIANA	57	4	SAN PAOLO SOLBRITO	47	4	SERRALUNGA DI CREA	40	2
RUEGLIO	44	3	SAN PIETRO MOZZO	8	2	SERRAVALLE LANGHE	29	4
RUFFIA	35	4	SAN PIETRO VAL LEMINA	60	4	SERRAVALLE SCRIVIA	3	1
SABBIA	50	2	SAN PONSO	47	3	SERRAVALLE SESIA	24	2
SAGLIANO MICCA	14	3	SAN RAFFAELE CIMENA	40	2	SESSAME	50	1
SALA BIELLESE	16	3	SAN SALVATORE MONFERRATO	32	1	SETTIME	51	1
SALA MONFERRATO	38	2	SAN SEBASTIANO CURONE	30	1	SETTIMO ROTTARO	22	3
SALASCO	29	3	SAN SEBASTIANO DA PO	40	2	SETTIMO TORINESE	40	2
SALASSA	45	3	SAN SECONDO DI PINEROLO	59	4	SETTIMO VITTORE	28	5
SALBERTRAND	73	4	SANDIGLIANO	3	3	SEZZADIO	24	1
SALE	21	1	SANFRONT	54	4	SILLAVENGO	7	2
SALE DELLE LANGHE	16	4	SANFRÈ	28	4	SILVANO D'ORBA	21	1
SALE SAN GIOVANNI	17	4				SINIO	31	4
SALERANO CANAVESE	30	3				SIZZANO	17	2
SALI VERCELLESE	26	2				SOGLIO	56	1
SALICETO	27	4				SOLERO	31	1
SALMOUR	15	4				SOLONGHELLO	40	2
SALUGGIA	33	2				SOMANO	23	4
SALUSSOLA	9	3				SOMMARIVA DEL BOSCO	30	4
SALUZZO	38	4				SOMMARIVA PERNO	33	4
SALZA DI PINEROLO	85	4				SOPRANA	24	3
SAMBUCO	64	4						
SAMONE	31	3						
SAMPEYRE	57	4						




REGIONE PIEMONTE	DISTANZA	CODICE F.O.C.	REGIONE PIEMONTE	DISTANZA	CODICE F.O.C.	REGIONE PIEMONTE	DISTANZA	CODICE F.O.C.
SORDEVOLO	14	3	TREZZO TINELLA	45	4	VESTIGNÈ	29	3
SORISO	30	2	TRICERRO	28	2	VEZZA D'ALBA	41	4
SOSTEGNO	30	3	TRINITÀ	13	4	VIALE	58	4
SOZZAGO	21	2	TRINO	33	2	VIALFRÈ	38	3
SPARONE	58	3	TRISOBBIO	31	1	VIARIGI	44	1
SPIGNO MONFERRATO	48	4	TRIVERO	27	3	VICO CANAVESE	47	3
SPINETO SCRIVIA	16	1	TROFARELLO	37	4	VICOFORTE	11	4
STAZZANO	5	1	TRONTANO	62	2	VICOLUNGO	2	2
STRAMBINELLO	37	3	TRONZANO VERCELLESE	24	3	VIDRACCO	42	3
STRAMBINO	33	3	USSEAUX	87	4	VIGANELLA	65	2
STRESA	37	2	VAGLIO SERRA	50	1	VIGLIANO BIELLESE	8	3
STREVI	33	1	VAIE	58	4	VIGLIANO D'ASTI	47	4
STRONA	19	3	VAL DELLA TORRE	57	4	VIGNALE MONFERRATO	41	2
STROPPIANA	27	2	VALDENGO	11	3	VIGNOLE BORBERA	6	1
STROPPO	63	4	VALDIERI	41	4	VIGNOLO	33	4
SUNO	23	2	VALDUGGIA	30	2	VIGNONE	55	23
SUSA	65	4	VALENZA	35	1	VIGONE	47	4
TAGLIOLO MONFERRATO	27	1	VALFENERA	47	4	VIGUZZOLO	21	1
TARANTASCA	31	4	VALGIOIE	64	4	VILLA DEL BOSCO	24	3
TASSAROLO	10	1	VALGRANA	39	4	VILLA SAN SECONDO	53	1
TAVAGNASCO	28	5	VALLANZENGO	16	3	VILLADEATI	50	2
TAVIGLIANO	13	3	VALLE MOSSO	20	3	VILLADOSSOLA	54	2
TERDOBBiate	27	2	VALLE SAN NICOLAO	17	3	VILLAFALLETTO	29	4
TERNENGO	13	3	VALLO TORNESE	59	2	VILLAFRANCA D'ASTI	52	4
TERRUGGIA	30	2	VALLORiate	41	4	VILLAFRANCA PIEMONTE	48	4
TERZO	42	1	VALMACCA	33	2	VILLALVERNIA	11	1
TICINETO	30	2	VALMALA	48	4	VILLAMIROGLIO	49	2
TIGLIOLE	51	1	VALPERGA	48	3	VILLANOVA BIELLESE	9	3
TOCENO	70	2	VALPRATO SOANA	71	3	VILLANOVA CANAVESE	55	2
TOLLEGGNO	10	3	VALSTRONA	50	2	VILLANOVA D'ASTI	44	4
TONCO	53	1	VANZONE CON SAN CARLO	66	2	VILLANOVA MONDOVÌ	14	4
TONENGO	46	2	VAPRIO D'AGOGNA	21	2	VILLANOVA MONFERRATO	26	2
TORINO	44	4	VARALLO	41	2	VILLANOVA SOLARO	39	4
TORNACO	26	2	VARALLO POMBIA	30	2	VILLAR DORA	53	4
TORRAZZA PIEMONTE	32	2	VARISELLA	60	2	VILLAR FOCCHIARDO	61	4
TORRAZZO	17	3	VARZO	66	2	VILLAR PELLICE	72	4
TORRE BORMIDA	42	4	VAUDA CANAVESE	57	2	VILLAR PEROSA	64	4
TORRE CANAVESE	40	3	VEGLIO	22	3	VILLAR SAN COSTANZO	43	4
TORRE MONDOVÌ	13	4	VENARIA REALE	44	2	VILLARBASSE	50	4
TORRE PELLICE	66	4	VENASCA	42	4	VILLARBOTT	14	2
TORRE SAN GIORGIO	43	4	VENAUS	68	4	VILLAREGGIA	30	3
TORRESINA	21	4	VERBANIA	50	23	VILLAROMAGNANO	17	1
TORTONA	15	1	VERCELLI	19	2	VILLASTELLONE	35	4
TRANA	53	4	VERDUNO	27	4	VILLATA	12	2
TRAREGO VIGGIONA	69	23	VERNANTE	39	4	VILLETTE	74	2
TRASQUERA	76	2	VEROLENGO	35	2	VINADIO	55	4
TRAUSELLA	47	3	VERRONE	4	3	VINCHIO	50	1
TRAVERSELLA	50	3	VERRUA SAVOIA	41	2	VINOVO	40	4
TRAVES	66	2	VERUNO	26	2	VINZAGLIO	20	2
TRECCATE	20	2	VERZUOLO	38	4	VIOLA	27	4
TREISO	42	4	VESIME	53	4	VIRLE PIEMONTE	43	4
TREVILLE	36	2	VESPOLATE	23	2			



REGIONE PIEMONTE	DISTANZA	CODICE F.O.C.
VISCHE	39	3
VISONE	38	1
VISTRORIO	40	3
VIVERONE	17	3
VIÙ	74	2
VOCCA	47	2
VOGOGNA	50	2
VOLPEDO	27	1
VOLPEGLINO	25	1
VOLPIANO	40	2
VOLTAGGIO	18	1
VOLVERA	45	4
VOTTIGNASCO	27	4
ZIMONE	13	3
ZUBIENA	15	3
ZUMAGLIA	12	3




REGIONE VALLE D'AOSTA VALLÉE D'AOSTE	DISTANZA	CODICE F.O.C.	REGIONE VALLE D'AOSTA VALLÉE D'AOSTE	DISTANZA	CODICE F.O.C.
ALLEIN	16	5	POLLEIN	3	5
ANTEY-SAINT-ANDRÉ	21	5	PONT-SAINT-MARTIN	25	5
AOSTA	5	5	PONTBOSET	32	5
ARNAD	21	5	PONTEY	15	5
ARVIER	13	5	PRÉ-SAINT-DIDIER	22	5
AVISE	14	5	QUART	3	5
AYAS	43	5	RHÊMES-NOTRE-DAME	28	5
AYMAVILLES	10	5	RHÊMES-SAINT-GEORGES	18	5
BARD	26	5	ROISAN	10	5
BIONAZ	27	5	SAINT-CHRISTOPHE	2	5
BRISSOGNE	7	5	SAINT-DENIS	15	5
BRUSSON	33	5	SAINT-MARCEL	6	5
CHALLAND-SAINT-ANSELME	27	5	SAINT-NICOLAS	18	5
CHALLAND-SAINT-VICTOR	24	5	SAINT-OYEN	17	5
CHAMBAVE	11	5	SAINT-PIERRE	11	5
CHAMOIS	38	5	SAINT-RHÉMY-EN-BOSSÉS	20	5
CHAMPDEPRAZ	22	5	SAINT-VINCENT	15	5
CHAMPORCHER	38	5	SARRE	9	5
CHARVENSOD	7	5	TORGNON	25	5
CHÂTILLON	13	5	VALGRISENCHE	26	5
COGNE	28	5	VALPELLINE	14	5
COURMAYEUR	22	5	VALSAVARENCHÉ	26	5
DONNAS	26	5	VALTOURNENCHÉ	28	5
DOUES	16	5	VERRAYES	15	5
EMARÉSE	23	5	VERRÈS	18	5
ÉTROUBLES	15	5	VILLENEUVE	11	5
FONTAINEMORE	34	5			
FÉNIS	8	5			
GABY	42	5			
GIGNOD	9	5			
GRESSAN	9	5			
GRESSONEY-LA-TRINITÉ	58	5			
GRESSONEY-SAINT-JEAN	53	5			
HÔNE	25	5			
INTROD	13	5			
ISSIME	38	5			
ISSOGNE	20	5			
JOVENÇAN	10	5			
LA MAGDELEINE	27	5			
LA SALLE	19	5			
LA THUILE	31	5			
LILLIANES	31	5			
MONTJOVET	19	5			
MORGEX	18	5			
NUS	6	5			
OLLOMONT	19	5			
OYACE	22	5			
PERLOZ	29	5			




REGIONE LOMBARDIA	DISTANZA	CODICE F.O.C.	REGIONE LOMBARDIA	DISTANZA	CODICE F.O.C.	REGIONE LOMBARDIA	DISTANZA	CODICE F.O.C.
ABBADIA CERRETO	53	7	ARCONATE	26	2	BEDERO VALCUVIA	37	23
ABBADIA LARIANA	32	7	ARCORE	19	7	BEDIZZOLE	24	8
ABBIATEGRASSO	30	2	ARDENNO	83	23	BEDULITA	45	8
ACQUAFREDDA	36	8	ARDESIO	55	8	BELGIOIOSO	46	12
ACQUANEGRA CREMONESE	35	12	ARENA PO	42	12	BELLAGIO	45	23
ACQUANEGRA SUL CHIESE	35	9	ARESE	21	7	BELLANO	50	23
ADRARA SAN MARTINO	27	8	ARGEGNO	30	23	BELLINZAGO LOMBARDO	29	7
ADRARA SAN ROCCO	30	8	ARLUNO	24	2	BELLUSCO	27	7
ADRO	17	8	AROSIO	10	7	BEMA	83	23
AGNADELLO	43	7	ARSAGO SEPRIO	35	23	BENE LARIO	40	23
AGNOSINE	31	8	ARTOGNE	34	8	BERBENNO	49	8
AGRA	49	23	ARZAGO D'ADDA	40	7	BEREGAZZO CON FIGLIARO	16	23
AGRATE BRIANZA	21	7	ASOLA	41	9	BEREGUARDO	37	1
AICURZIO	27	7	ASSAGO	30	7	BERGAMO	26	8
AIRUNO	29	7	ASSO	35	23	BERLINGO	14	8
ALAGNA	37	1	AVERARA	68	8	BERNAREGGIO	26	7
ALBAIRATE	32	2	AVIATICO	47	8	BERNATE TICINO	22	2
ALBANO SANT'ALESSANDRO	27	8	AZZANELLO	41	8	BERTONICO	38	12
ALBAREDO ARNABOLDI	36	1	AZZANO MELLA	17	8	BERZO DEMO	65	8
ALBAREDO PER SAN MARCO	85	23	AZZANO SAN PAOLO	27	8	BERZO INFERIORE	45	8
ALBAVILLA	25	23	AZZATE	27	23	BERZO SAN FERMO	35	8
ALBESE CON CASSANO	22	23	AZZIO	39	23	BESANA IN BRIANZA	16	7
ALBIATE	10	7	AZZONE	57	8	BESANO	23	23
ALBINO	37	8	BADIA PAVESE	36	12	BESATE	40	2
ALBIOLO	13	23	BAGNARIA	40	1	BESNATE	33	23
ALBIZZATE	29	23	BAGNATICA	26	8	BESOZZO	36	23
ALBONESE	30	2	BAGNOLO CREMASCO	50	7	BIANDRONNO	37	23
ALBUZZANO	50	1	BAGNOLO MELLA	19	8	BIANZANO	43	8
ALFIANELLO	27	8	BAGNOLO SAN VITO	3	9	BIASSONO	14	7
ALGUA	51	8	BAGOLINO	66	8	BIENNO	47	8
ALMENNO SAN BARTOLOMEO	38	8	BALLABIO	34	7	BIGARELLO	11	9
ALMENNO SAN SALVATORE	37	8	BARANZATE	19	7	BINAGO	17	23
ALMÈ	35	8	BARASSO	29	23	BINASCO	33	7
ALSERIO	18	7	BARBARIGA	25	8	BIONE	33	8
ALZANO LOMBARDO	32	8	BARBATA	30	8	BISUSCHIO	24	23
ALZATE BRIANZA	16	7	BARBIANELLO	36	1	BIZZARONE	9	23
AMBIVERE	36	8	BARDELLO	34	23	BLELLO	53	8
ANDALO VALTELLINO	69	23	BAREGGIO	26	7	BLESSAGNO	25	23
ANFO	54	8	BARGHE	40	8	BLEVIO	18	23
ANGERA	35	2	BARIANO	38	8	BODIO LOMNAGO	31	23
ANGOLO TERME	43	8	BARLASSINA	4	7	BOFFALORA D'ADDA	44	7
ANNICCO	41	12	BARNI	41	23	BOFFALORA SOPRA TICINO	22	2
ANNONE DI BRIANZA	21	7	BARZAGO	18	7	BOLGARE	22	8
ANTEGNATE	29	8	BARZANA	37	8	BOLLATE	18	7
ANZANO DEL PARCO	16	7	BARZANÒ	21	7	BOLTIERE	31	7
APPIANO GENTILE	19	23	BARZIO	41	7	BONATE SOPRA	34	8
APRICA	85	8	BASCAPÈ	37	7	BONATE SOTTO	35	7
ARCENE	36	7	BASIANO	27	7	BONEMERSE	25	12
ARCISATE	20	23	BASIGLIO	35	7	BORDOLANO	37	8
			BASSANO BRESCIANO	25	8	BORGARELLO	43	7
			BASTIDA PANCARANA	36	1			
			BATTUDA	40	1			




REGIONE LOMBARDIA	DISTANZA	CODICE F.O.C.	REGIONE LOMBARDIA	DISTANZA	CODICE F.O.C.	REGIONE LOMBARDIA	DISTANZA	CODICE F.O.C.
BORGHETTO LODIGIANO	39	12	BRUNATE	22	23	CANTELLO	14	23
BORGO DI TERZO	34	8	BRUNELLO	27	23	CANTÙ	12	7
BORGO PRIOLO	37	1	BRUSAPORTO	25	8	CANZO	34	23
BORGO SAN GIACOMO	33	8	BRUSIMPIANO	25	23	CAPERGNANICA	50	8
BORGO SAN GIOVANNI	39	7	BUBBIANO	40	7	CAPIAGO INTIMIANO	21	23
BORGO SAN SIRO	40	1	BUCCHINASCIO	30	7	CAPIZZONE	42	8
BORGO VIRGILIO	9	9	BUGLIO IN MONTE	89	23	CAPO DI PONTE	55	8
BORGOFRANCO SUL PO	31	9	BUGUGGIATE	25	23	CAPONAGO	21	7
BORGORATTO MORMOROLO	44	1	BULCIAGO	16	7	CAPOVALLE	53	8
BORGOSATOLLO	16	8	BULGAROGRASSO	18	23	CAPPELLA CANTONE	43	12
BORNASCO	42	7	BURAGO DI MOLGORA	23	7	CAPPELLA DE' PICENARDI	35	12
BORNO	52	8	BUSCATE	24	2	CAPRALBA	44	8
BOSISIO PARINI	20	7	BUSNAGO	30	7	CAPRIANO DEL COLLE	17	8
BOSNASCO	39	12	BUSSERO	25	7	CAPRIATE SAN GERVASIO	29	7
BOSSICO	44	8	BUSTO ARSIZIO	38	23	CAPRINO BERGAMASCO	33	7
BOTTANUCO	33	7	BUSTO GAROLFO	27	2	CAPRIOLO	16	8
BOTTICINO	18	8	CA' D'ANDREA	37	12	CARATE BRIANZA	10	7
BOVEGNO	38	8	CABLATE	3	7	CARATE URIO	17	23
BOVEZZO	14	8	CADEGLIANO-VICONA GO	32	23	CARAVAGGIO	40	8
BOVISIO-MASCIAGO	8	7	CADORAGO	18	23	CARAVATE	40	23
BOZZOLO	31	9	CADREZZATE	42	23	CARBONARA AL TICINO	34	1
BRACCA	49	8	CAGLIO	42	23	CARBONARA DI PO	34	9
BRALLO DI PREGOLA	54	1	CAGNO	15	23	CARBONATE	28	23
BRANDICO	20	8	CAINO	23	8	CARDANO AL CAMPO	34	23
BRANZI	72	8	CAIRATE	30	23	CARENNO	36	7
BRAONE	51	8	CALCINATE	25	8	CARIMATE	8	7
BREBBIA	38	23	CALCINATO	25	8	CARLAZZO	39	23
BREGANO	36	23	CALCIO	24	8	CARNAGO	29	23
BREGNANO	11	7	CALCO	25	7	CARNATE	24	7
BREMBATE	30	7	CALOLZIOCORTE	31	7	CAROBBIO DEGLI ANGELI	24	8
BREMBATE DI SOPRA	34	8	CALUSCO D'ADDA	34	7	CARONA	76	8
BREMBIO	37	12	CALVAGESE DELLA RIVIERA	25	8	CARONNO PERTUSELLA	18	7
BREME	34	2	CALVATONE	32	9	CARONNO VARESINO	28	23
BRENNA	12	7	CALVENZANO	43	8	CARPENEDOLO	30	8
BRENO	49	8	CALVIGNANO	38	1	CARPIANO	32	7
BRENTA	40	23	CALVIGNASCO	39	7	CARUGATE	22	7
BRESCIA	10	8	CALVISANO	30	8	CARUGO	9	7
BRESSANA BOTTARONE	32	1	CAMAIRAGO	37	12	CARVICO	36	7
BRESSO	16	7	CAMBIAGO	23	7	CASALBUTTANO ED UNTI	39	12
BREZZO DI BEDERO	44	23	CAMERATA CORNELLO	57	8	CASALE CREMASCO-VIDOLASCO	38	8
BRIENNO	22	23	CAMISANO	36	8	CASALE LITTA	32	23
BRIGNANO GERA D'ADDA	38	8	CAMPAGNOLA CREMASCA	44	8	CASALETTO CEREDANO	51	12
BRINZIO	31	23	CAMPARADA	19	7	CASALETTO DI SOPRA	36	8
BRIONE	15	8	CAMPIONE D'ITALIA	24	23	CASALETTO LODIGIANO	40	7
BRIOSCO	13	7	CAMPOSPINOSO	36	1	CASALETTO VAPRIO	46	8
BRISAGO-VALTRAVAG LIA	43	23	CANDIA LOMELLINA	29	2	CASALMAGGIORE	29	12
BRIVIO	30	7	CANEGRATE	32	23	CASALMAIOCCO	35	7
BRONI	35	1	CANEVINO	53	1	CASALMORANO	43	8
BRUGHERIO	21	7	CANNETO PAVESE	39	1	CASALMORO	41	8
BRUMANO	57	8	CANNETO SULL'OGLIO	38	9			
			CANONICA D'ADDA	33	7			



REGIONE LOMBARDIA	DISTANZA	CODICE F.O.C.	REGIONE LOMBARDIA	DISTANZA	CODICE F.O.C.	REGIONE LOMBARDIA	DISTANZA	CODICE F.O.C.
CASALOLDO	38	9	CASTELLUCCHIO	19	9	CERIANO LAGHETTO	11	7
CASALPUSTERLENGO	31	12	CASTELMARTE	31	23	CERMENATE	10	7
CASALROMANO	44	9	CASTELNOVETTO	31	2	CERNOBBIO	12	23
CASALZUIGNO	46	23	CASTELNUOVO BOCCA D'ADDA	27	12	CERNUSCO LOMBARDONE	27	7
CASANOVA LONATI	39	1	CASTELNUOVO BOZZENTE	17	23	CERNUSCO SUL NAVIGLIO	24	7
CASARGO	63	23	CASTELSEPRIO	27	23	CERRO AL LAMBRO	34	7
CASARILE	35	7	CASTELVECCANA	48	23	CERRO MAGGIORE	29	23
CASASCO D'INTELO	25	23	CASTELVERDE	32	12	CERTOSA DI PAVIA	40	7
CASATENOVO	18	7	CASTELVISCONTI	40	8	CERVENO	54	8
CASATISMA	30	1	CASTENEDOLO	17	8	CERVESINA	30	1
CASAZZA	38	8	CASTIGLIONE D'ADDA	36	12	CERVIGNANO D'ADDA	40	7
CASCIAGO	26	23	CASTIGLIONE D'INTELO	24	23	CESANA BRIANZA	21	7
CASEI GEROLA	20	1	CASTIGLIONE DELLE STIVIERE	29	8	CESANO BOSCONI	25	7
CASELLE LANDI	34	12	CASTIGLIONE OLONA	23	23	CESANO MADERNO	7	7
CASELLE LURANI	42	7	CASTIONE DELLA PRESOLANA	51	8	CESATE	16	7
CASIRATE D'ADDA	40	7	CASTIRAGA VIDARDO	43	7	CETO	53	8
CASLINO D'ERBA	32	23	CASTO	39	8	CEVO	70	8
CASNATE CON BERNATE	17	23	CASTREZZATO	17	8	CHIARI	17	8
CASNIGO	46	8	CASTRO	33	8	CHIAVENNA	83	23
CASORATE PRIMO	39	7	CASTRONNO	27	23	CHIEVE	52	8
CASORATE SEMPIONE	35	23	CAVA MANARA	39	1	CHIGNOLO D'ISOLA	36	7
CASOREZZO	26	2	CAVACURTA	35	12	CHIGNOLO PO	36	12
CASSAGO BRIANZA	18	7	CAVALLASCA	17	23	CHIUDUNO	20	8
CASSANO D'ADDA	34	7	CAVARGNA	48	23	CICOGNOLO	32	12
CASSANO MAGNAGO	33	23	CAVARIA CON PREMEZZO	30	23	CIGOGNOLA	40	1
CASSANO VALCUVIA	41	23	CAVENAGO D'ADDA	45	12	CIGOLE	30	8
CASSIGLIO	69	8	CAVENAGO DI BRIANZA	23	7	CILAVEGNA	32	2
CASSINA DE' PECCHI	25	7	CAVERNAGO	24	8	CIMBERGO	58	8
CASSINA RIZZARDI	16	23	CAVRIANA	36	9	CINGIA DE' BOTTI	32	12
CASSINA VALSASSINA	41	7	CAZZAGO BRABIA	33	23	CINISELLO BALSAMO	16	7
CASSINETTA DI LUGAGNANO	28	2	CAZZAGO SAN MARTINO	11	8	CINO	74	23
CASSOLNOVO	29	2	CAZZANO SANT'ANDREA	47	8	CIRIMIDO	20	23
CASTANA	40	1	CECIMA	36	1	CISANO BERGAMASCO	32	7
CASTANO PRIMO	25	2	CEDEGOLO	59	8	CISERANO	34	7
CASTEGGIO	32	1	CEDRASCO	90	23	CISLAGO	25	23
CASTEGNATO	4	8	CELLA DATI	30	12	CISLIANO	30	7
CASTEL D'ARIO	17	9	CELLATICA	8	8	CITTIGLIO	39	23
CASTEL GABBIANO	36	8	CENATE SOPRA	32	8	CIVATE	22	7
CASTEL GOFFREDO	40	8	CENATE SOTTO	29	8	CIVIDATE AL PIANO	27	8
CASTEL MELLA	12	8	CENE	41	8	CIVIDATE CAMUNO	45	8
CASTEL ROZZONE	40	7	CERANO D'INTELO	27	23	CIVO	80	23
CASTELBELFORTE	16	9	CERANOVA	44	7	CLAINO CON OSTENO	28	23
CASTELCOVATI	21	8	CERCINO	75	23	CLIVIO	5	23
CASTELDIDONE	40	9	CERESARA	33	9	CLUSONE	47	8
CASTELLANZA	31	23	CERETE	43	8	COCCAGLIO	13	8
CASTELLEONE	47	8	CERETTO LOMELLINA	33	2	COCQUIO-TREVISAGO	34	23
CASTELLETTO DI BRANDUZZO	35	1	CERGNAGO	41	2	CODEVILLA	30	1
CASTELLI CALEPIO	18	8				CODOGNO	30	12
CASTELLO CABIAGLIO	35	23				COGLIATE	9	7
CASTELLO D'AGOGNA	35	2				COLERE	58	8
CASTELLO DI BRIANZA	21	7				COLICO	62	23
						COLLE BRIANZA	27	7




REGIONE LOMBARDIA	DISTANZA	CODICE F.O.C.	REGIONE LOMBARDIA	DISTANZA	CODICE F.O.C.	REGIONE LOMBARDIA	DISTANZA	CODICE F.O.C.
COLLEBEATO	12	8	COVO	30	8	DOSSO DEL LIRO	65	23
COLLIO	44	8	COZZO	32	2	DOVERA	45	7
COLOGNE	17	8	CRANDOLA VALSASSINA	62	23	DRESANO	35	7
COLOGNO AL SERIO	32	8	CREDARO	21	8	DRIZZONA	38	9
COLOGNO MONZESE	20	7	CREDERA RUBBIANO	48	12	DUBINO	70	23
COLONNO	34	23	CREMA	47	8	DUMENZA	45	23
COLORINA	88	23	CREMELLA	23	7	DUNO	48	23
COLTURANO	33	7	CREMENAGA	34	23	EDOLO	73	8
COLVERDE	15	23	CREMENO	41	7	ELLO	25	7
COLZATE	45	8	CREMIA	54	23	ENDINE GAIANO	36	8
COMABBIO	40	23	CREMONA	28	12	ENRATICO	33	8
COMAZZO	38	7	CREMOSANO	46	8	ERBA	27	23
COMERIO	30	23	CRESPIATICA	49	7	ERBUSCO	13	8
COMEZZANO-CIZZAGO	24	8	CROSIO DELLA VALLE	30	23	ERVE	36	7
COMMESSAGGIO	30	9	CROTTA D'ADDA	35	12	ESINE	43	8
COMO	16	23	CUASSO AL MONTE	26	23	ESINO LARIO	58	23
COMUN NUOVO	31	8	CUCCIAGO	22	23	EUPILIO	32	23
CONCESIO	11	8	CUGGIONO	23	2	FAGGETO LARIO	25	23
CONCOREZZO	21	7	CUGLIATE-FABIASCO	34	23	FAGNANO OLONA	33	23
CONFIENZA	22	2	CUMIGNANO SUL NAVIGLIO	37	8	FALOPPIO	12	23
COPIANO	49	7	CUNARDO	36	23	FARA GERA D'ADDA	36	7
CORANA	27	1	CURA CARPIGNANO	49	7	FARA OLIVANA CON SOLA	32	8
CORBETTA	26	2	CURIGLIA CON MONTEVIASCO	53	23	FELONICA	46	9
CORMANO	15	7	CURNO	30	8	FENEGRÒ	21	23
CORNA IMAGNA	53	8	CURTATONE	14	9	FERNO	38	23
CORNALBA	55	8	CUSAGO	27	7	FERRERA DI VARESE	38	23
CORNALE E BASTIDA	24	1	CUSANO MILANINO	14	7	FERRERA ERBOGNONE	32	1
CORNAREDO	24	7	CUSINO	43	23	FIESCO	42	8
CORNATE D'ADDA	33	7	CUSIO	75	8	FIESSE	42	8
CORNEGLIANO LAUDENSE	38	7	CUVEGLIO	43	23	FIGINO SERENZA	8	7
CORNO GIOVINE	32	12	CUVIO	44	23	FILAGO	31	7
CORNOVECCHIO	34	12	DAIRAGO	36	23	FILIGHERA	49	12
CORREZZANA	19	7	DALMINE	31	8	FINO DEL MONTE	47	8
CORRIDO	38	23	DARFO BOARIO TERME	36	8	FINO MORNASCO	16	23
CORSICO	27	7	DAVERIO	29	23	FIORANO AL SERIO	43	8
CORTE DE' CORTESI CON CIGNONE	36	8	DAZIO	79	23	FLERO	13	8
CORTE DE' FRATI	35	8	DELEBIO	68	23	FOMBIO	26	12
CORTE FRANCA	15	8	DELLO	22	8	FONTANELLA	30	8
CORTE PALASIO	50	7	DEROVERE	33	12	FONTENO	36	8
CORTENO GOLGI	79	8	DERVIO	54	23	FOPPOLO	81	8
CORTENOVA	62	23	DESENZANO DEL GARDA	26	8	FORCOLA	82	23
CORTENUOVA	32	8	DESIO	9	7	FORESTO SPARSO	28	8
CORTEOLONA	43	12	DIZZASCO	27	23	FORMIGARA	42	12
CORVINO SAN QUIRICO	35	1	DOLZAGO	21	7	FORNOVO SAN GIOVANNI	38	8
CORZANO	20	8	DOMASO	61	23	FORTUNAGO	46	1
COSIO VALTELLINO	73	23	DONGO	56	23	FRASCAROLO	40	1
COSTA DE' NOBILI	43	12	DORIO	58	23	FUIPIANO VALLE IMAGNA	58	8
COSTA DI MEZZATE	26	8	DORNO	36	1	FUSINE	88	23
COSTA MASNAGA	17	7	DOSOLO	32	9	GABBIONETA-BINANUO VA	38	8
COSTA SERINA	52	8	DOSSENA	58	8	GADESCO-PIEVE DELMONA	27	12
COSTA VALLE IMAGNA	51	8						
COSTA VOLPINO	31	8						




REGIONE LOMBARDIA	DISTANZA	CODICE F.O.C.	REGIONE LOMBARDIA	DISTANZA	CODICE F.O.C.	REGIONE LOMBARDIA	DISTANZA	CODICE F.O.C.
GAGGIANO	30	7	GORLA MAGGIORE	34	23	LAINATE	27	23
GALBIATE	25	7	GORLA MINORE	32	23	LAINO	23	23
GALGAGNANO	42	7	GORLAGO	25	8	LALLIO	27	8
GALLARATE	32	23	GORLE	28	8	LAMBRUGO	16	7
GALLIATE LOMBARDO	29	23	GORNATE OLONA	25	23	LANDRIANO	37	7
GALLIAVOLA	34	1	GORNO	53	8	LANGOSCO	35	2
GAMBARA	38	8	GOTTOLENGO	34	8	LANZO D'INTELVI	17	23
GAMBARANA	33	1	GRAFFIGNANA	43	12	LARDIRAGO	45	7
GAMBOLO'	45	2	GRANDATE	15	23	LASNIGO	39	23
GANDELLINO	62	8	GRANDOLA ED UNITI	42	23	LAVENA PONTE TRESA	29	23
GANDINO	48	8	GRANTOLA	40	23	LAVENO-MOMBELLO	43	23
GANDOSSO	23	8	GRASSOBBIO	25	8	LAVENONE	48	8
GARBAGNATE MILANESE	24	7	GRAVEDONA ED UNITI	59	23	LAZZATE	8	7
GARBAGNATE MONASTERO	17	7	GRAVELLONA LOMELLINA	31	2	LECCO	27	7
GARDONE RIVIERA	36	8	GREZZAGO	28	7	LEFFE	47	8
GARDONE VAL TROMPIA	21	8	GRIANTE	41	23	LEGGIUNO	42	23
GARGNANO	44	8	GROMO	60	8	LEGNANO	30	23
GARLASCO	38	1	GRONE	36	8	LENNA	61	8
GARLATE	28	7	GRONTARDO	34	12	LENO	24	8
GARZENO	62	23	GROPELLO CAIROLI	32	1	LENTATE SUL SEVESO	5	7
GAVARDO	27	8	GRUMELLO CREMONESE ED UNITI	38	12	LESMO	17	7
GAVERINA TERME	42	8	GRUMELLO DEL MONTE	18	8	LEVATE	31	8
GAVIRATE	32	23	GUANZATE	19	23	LEZZENO	33	23
GAZOLDO DEGLI IPPOLITI	28	9	GUARDAMIGLIO	24	12	LIERNA	38	7
GAZZADA SCHIANNO	24	23	GUDO VISCONI	35	7	LIMBIATE	13	7
GAZZANIGA	41	8	GUIDIZZOLO	32	9	LIMIDO COMASCO	23	23
GAZZUOLO	25	9	GUSSAGO	6	8	LIMONE SUL GARDA	59	8
GEMONIO	37	23	GUSSOLA	36	12	LINAROLO	46	1
GENIVOLTA	38	8	IDRO	52	8	LIPOMO	20	23
GENZONE	46	12	IMBERSAGO	31	7	LIRO	45	1
GERA LARIO	65	23	INARZO	33	23	LISCATE	31	7
GERENZAGO	47	7	INCUDINE	77	8	LISSONE	12	7
GERENZANO	24	23	INDUNO OLONA	21	23	LIVO	66	23
GERMIGNAGA	41	23	INTROBIO	43	7	LIVRAGA	33	12
GEROLA ALTA	89	23	INTROZZO	61	23	LOCATE DI TRIULZI	32	7
GERRE DE' CAPRIOLI	26	12	INVERIGO	14	7	LOCATE VARESINO	30	23
GESSATE	26	7	INVERNO E MONTELEONE	45	12	LOCATELLO	52	8
GHEDI	23	8	INVERUNO	23	2	LODI	43	7
GHISALBA	28	8	INZAGO	31	7	LODI VECCHIO	42	7
GIANICO	35	8	IRMA	38	8	LODRINO	35	8
GIUSSAGO	39	7	ISEO	11	8	LOGRATO	15	8
GIUSSANO	9	7	ISOLA DI FONDRÀ	69	8	LOMAGNA	26	7
GODIASCO SALICE TERME	34	1	ISOLA DOVARESE	41	12	LOMAZZO	19	23
GOITO	24	9	ISORELLA	34	8	LOMELLO	34	1
GOLASECCA	41	23	ISPRA	43	23	LONATE CEPPINO	27	23
GOLFERENZO	53	1	ISSO	31	8	LONATE POZZOLO	41	23
GOMBITO	44	12	IZANO	42	8	LONATO DEL GARDA	26	8
GONZAGA	14	9	JERAGO CON ORAGO	30	23	LONGHENA	22	8
GORDONA	82	23	LACCHIARELLA	35	7	LONGONE AL SEGRINO	30	23
GORGONZOLA	26	7	LAGLIO	19	23	LOSINE	50	8
						LOVERE	33	8
						LOZIO	57	8
						LOZZA	21	23




REGIONE LOMBARDIA	DISTANZA	CODICE F.O.C.	REGIONE LOMBARDIA	DISTANZA	CODICE F.O.C.	REGIONE LOMBARDIA	DISTANZA	CODICE F.O.C.
LUINO	39	23	MARZANO	46	7	MONTE MARENZO	36	7
LUISAGO	18	23	MARZIO	32	23	MONTEBELLO DELLA BATTAGLIA	31	1
LUMEZZANE	20	8	MASATE	27	7	MONTECALVO VERSIGLIA	52	1
LUNGAVILLA	32	1	MASCIAGO PRIMO	40	23	MONTEGRINO VALTRAVAGLIA	41	23
LURAGO D'ERBA	14	7	MASLIANICO	9	23	MONTELLO	26	8
LURAGO MARINONE	23	23	MASSALENGO	42	7	MONTEMEZZO	72	23
LURANO	37	8	MAZZANO	19	8	MONTESCANO	42	1
LURATE CACCIVIO	19	23	MEDA	2	7	MONTESEGALE	42	1
LUVINATE	27	23	MEDE	37	1	MONTEVECCHIA	25	7
LUZZANA	33	8	MEDIGLIA	30	7	MONTICELLI BRUSATI	9	8
MACCAGNO CON PINO E VEDDASCA	44	23	MEDOLAGO	36	7	MONTICELLI PAVESE	38	12
MACCASTORNA	33	12	MEDOLE	37	8	MONTICELLO BRIANZA	18	7
MACHERIO	12	7	MELEGNANO	32	7	MONTICHIARI	24	8
MACLODIO	16	8	MELLETTI	30	12	MONTIRONE	17	8
MADIGNANO	45	8	MELLO	77	23	MONTODINE	42	12
MADONE	32	7	MELZO	30	7	MONTORFANO	22	23
MAGASA	70	8	MENAGGIO	43	23	MONTÙ BECCARIA	42	1
MAGENTA	24	2	MENAROLA	85	23	MONVALLE	41	23
MAGHERNO	49	7	MENCONICO	51	1	MONZA	16	7
MAGNACAVALLO	33	9	MERATE	29	7	MONZAMBANO	35	9
MAGNAGO	28	2	MERCALLO	40	23	MORAZZONE	24	23
MAGREGGIO	42	23	MERLINO	37	7	MORBEGNO	74	23
MAIRAGO	40	12	MERONE	19	7	MORENGO	36	8
MAIRANO	19	8	MESE	82	23	MORIMONDO	37	2
MALAGNINO	28	12	MESENZANA	41	23	MORNAGO	35	23
MALEGGIO	46	8	MESERO	21	2	MORNICO AL SERIO	25	8
MALEO	33	12	MEZZAGO	29	7	MORNICO LOSANA	38	1
MALGESSO	36	23	MEZZANA BIGLI	30	1	MORTARA	34	2
MALGRATE	24	7	MEZZANA RABATTONE	39	1	MORTERONE	48	7
MALNATE	17	23	MEZZANINO	41	1	MOSCAZZANO	45	12
MALONNO	66	8	MEZZOLDI	71	8	MOTTA BALUFFI	29	12
MANDELLO DEL LARIO	35	7	MILANO	24	7	MOTTA VISCONTI	41	1
MANERBA DEL GARDA	35	8	MILZANO	31	8	MOTTEGGIANA	17	9
MANERBIO	23	8	MIRADOLO TERME	39	12	MOZZANICA	36	8
MANTELLI	71	23	MISANO DI GERA D'ADDA	41	8	MOZZATE	26	23
MANTOVA	12	9	MISINTO	8	7	MOZZO	31	8
MAPELLO	35	8	MISSAGLIA	20	7	MUGGIÒ	12	7
MARCALLO CON CASONE	23	2	MOGGIO	43	7	MULAZZANO	37	7
MARCARIA	27	9	MOGLIA	20	9	MURA	43	8
MARCHENO	25	8	MOIO DE' CALVI	67	8	MUSCOLINE	27	8
MARCHIROLO	32	23	MOLTENO	18	7	MUSSO	55	23
MARCIGNAGO	40	1	MOLTRASIO	15	23	NAVE	19	8
MARGNO	61	23	MONASTEROLO DEL CASTELLO	40	8	NEMBRO	33	8
MARIANA MANTOVANA	35	9	MONGUZZO	18	7	NERVIANO	31	23
MARIANO COMENSE	6	7	MONIGA DEL GARDA	31	8	NESSO	29	23
MARMENTINO	38	8	MONNO	78	8	NIARDO	51	8
MARMIROLO	17	9	MONTALTO PAVESE	42	1	NIBIONNO	14	7
MARNATE	33	23	MONTANASO LOMBARDO	44	7	NICORVO	32	2
MARONE	19	8	MONTANO LUCINO	15	23	NOSATE	23	2
MARTIGNANA DI PO	34	12	MONTE CREMASCO	46	7	NOVA MILANESE	10	7
MARTINENGO	29	8	MONTE ISOLA	23	8	NOVATE MEZZOLA	72	23
MARUDO	44	7						



REGIONE LOMBARDIA	DISTANZA	CODICE F.O.C.	REGIONE LOMBARDIA	DISTANZA	CODICE F.O.C.	REGIONE LOMBARDIA	DISTANZA	CODICE F.O.C.
NOVATE MILANESE	17	7	PADERNO D'ADDA	32	7	PIANENGO	42	8
NOVEDRATE	7	7	PADERNO DUGNANO	13	7	PIANICO	35	8
NOVIGLIO	36	7	PADERNO FRANCIACORTA	5	8	PIANTEDO	65	23
NUVOLENTI	23	8	PADERNO PONCHIELLI	40	12	PIARIO	52	8
NUVOLERA	21	8	PAGAZZANO	38	8	PIAZZA BREMBANA	62	8
ODOLO	35	8	PAGNONA	70	23	PIAZZATORRE	71	8
OFFANENGO	41	8	PAISCO LOVENO	68	8	PIAZZOLO	69	8
OFFLAGA	25	8	PAITONE	24	8	PIERANICA	47	8
OGGIONA CON SANTO STEFANO	31	23	PALADINA	34	8	PIETRA DE' GIORGI	41	1
OGGIONO	22	7	PALAZZAGO	42	8	PIEVE ALBIGNOLA	32	1
OLEVANO DI LOMELLINA	40	2	PALAZZO PIGNANO	49	7	PIEVE D'OLMI	28	12
OLGIATE COMASCO	14	23	PALAZZOLO SULL'OGGIO	19	8	PIEVE DEL CAIRO	29	1
OLGIATE MOLGORA	24	7	PALESTRO	21	2	PIEVE DI CORIANO	27	9
OLGIATE OLONA	30	23	PALOSCO	24	8	PIEVE EMANUELE	33	7
OLGINATE	29	7	PANCARANA	33	1	PIEVE FISSIRAGA	38	7
OLIVA GESSI	37	1	PANDINO	45	7	PIEVE PORTO MORONE	35	12
OLIVETO LARIO	35	7	PANTIGLIATE	31	7	PIEVE SAN GIACOMO	31	12
OLMENETA	37	8	PARABIAGO	31	23	PIGRA	29	23
OLMO AL BREMBO	66	8	PARATICO	20	8	PINAROLO PO	33	1
OLTRE IL COLLE	65	8	PARLASCO	58	23	PIOLTELLO	25	7
OLTRESSENDA ALTA	54	8	PARONA	35	2	PISOGNE	27	8
OLTRONA DI SAN MAMETTE	17	23	PARRE	53	8	PIUBEGA	32	9
OME	7	8	PARZANICA	26	8	PIURO	85	23
ONETA	55	8	PASPARDO	60	8	PIZZALE	29	1
ONO SAN PIETRO	55	8	PASSIRANO	8	8	PIZZIGHETTONE	36	12
ONORE	48	8	PASTURO	41	7	PLESIO	50	23
OPERA	30	7	PAULLO	34	7	POGGIO RUSCO	28	9
ORIGGIO	24	23	PAVIA	41	1	POGLIANO MILANESE	31	23
ORINO	39	23	PAVONE DEL MELLA	29	8	POGNANA LARIO	26	23
ORIO AL SERIO	26	8	PEDESINA	86	23	POGNANO	35	8
ORIO LITTA	33	12	PEDRENGO	27	8	POLAVENO	16	8
ORNAGO	25	7	PEGGIO	65	23	POLPENAZZE DEL GARDA	31	8
ORNICA	74	8	PEGOGNAGA	11	9	POMPIANO	21	8
ORSENIGO	25	23	PEIA	48	8	POMPONESCO	34	9
ORZINUOVI	27	8	PELLIO INTELVI	20	23	PONCARALE	16	8
ORZIVECCHI	24	8	PEREGO	21	7	PONNA	27	23
OSIO SOPRA	31	8	PERLEDO	49	23	PONTE DI LEGNO	88	8
OSIO SOTTO	32	8	PERO	21	7	PONTE LAMBRO	30	23
OSMATE	42	23	PERSICO DOSIMO	31	12	PONTE NIZZA	39	1
OSNAGO	27	7	PERTICA ALTA	46	8	PONTE NOSSA	51	8
OSPEDALETTO LODIGIANO	30	12	PERTICA BASSA	50	8	PONTE SAN PIETRO	31	8
OSPITALETTO	8	8	PESCAROLO ED UNITI	34	12	PONTERANICA	33	8
OSSAGO LODIGIANO	38	12	PESCALE	25	7	PONTEVICO	28	8
OSSIMO	51	8	PESCHIERA BORROMEO	28	7	PONTI SUL MINCIO	34	8
OSSONA	23	2	PESSANO CON BORNAGO	24	7	PONTIDA	34	7
OSTIANO	39	8	PESSINA CREMONESE	36	12	PONTIROLO NUOVO	36	7
OSTIGLIA	23	9	PEZZAZE	37	8	PONTOGLIO	23	8
OTTOBIANO	39	1	PIADENA	37	9	PORLEZZA	34	23
OZZERO	35	2	PIAN CAMUNO	32	8	PORTALBERA	39	1
PADENGHE SUL GARDA	28	8	PIANCOGNO	43	8	PORTO CERESIO	21	23
			PIANELLO DEL LARIO	53	23	PORTO MANTOVANO	14	9
						PORTO VALTRAVAGLIA	46	23




REGIONE LOMBARDIA	DISTANZA	CODICE F.O.C.	REGIONE LOMBARDIA	DISTANZA	CODICE F.O.C.	REGIONE LOMBARDIA	DISTANZA	CODICE F.O.C.
POZZAGLIO ED UNITI	32	12	RIVAROLO MANTOVANO	38	9	SALVIROLA	40	8
POZZO D'ADDA	29	7	RIVOLTA D'ADDA	38	7	SALÒ	32	8
POZZOLENGO	30	8	ROBBIATE	31	7	SAMARATE	36	23
POZZUOLO MARTESANA	32	7	ROBBIO	26	2	SAMOLACO	78	23
PRADALUNGA	36	8	ROBECCHETTO CON INDUNO	24	2	SAN BARTOLOMEO VAL CAVARGNA	46	23
PRALBOINO	33	8	ROBECCO D'OGGIO	29	8	SAN BASSANO	47	12
PRATA CAMPORACCIO	82	23	ROBECCO PAVESE	30	1	SAN BENEDETTO PO	11	9
PREDORE	27	8	ROBECCO SUL NAVIGLIO	25	2	SAN CIPRIANO PO	38	1
PREGNANA MILANESE	24	7	ROCCA DE' GIORGI	47	1	SAN COLOMBANO AL LAMBRO	38	12
PREMANA	70	23	ROCCA SUSELLA	38	1	SAN DAMIANO AL COLLE	44	12
PREMOLO	51	8	ROCCAFRANCA	26	8	SAN DANIELE PO	24	12
PRESEGLIE	37	8	RODANO	29	7	SAN DONATO MILANESE	26	7
PRESEZZO	33	8	RODENGO SAIANO	4	8	SAN FEDELE INTELVI	22	23
PRESTINE	49	8	RODERO	14	23	SAN FELICE DEL BENACO	35	8
PREVALLE	24	8	RODIGO	24	9	SAN FERMO DELLA BATTAGLIA	16	23
PRIMALUNA	46	7	ROGENO	19	7	SAN FIORANO	29	12
PROSERPIO	32	23	ROGNANO	42	7	SAN GENESIO ED UNITI	45	7
PROVAGLIO D'ISEO	9	8	ROGNO	33	8	SAN GERVASIO BRESCIANO	28	8
PROVAGLIO VAL SABBIA	45	8	ROGOLO	69	23	SAN GIACOMO DELLE SEGNALE	22	9
PUEGNAGO SUL GARDA	33	8	ROMAGNESE	63	1	SAN GIACOMO FILIPPO	86	23
PUMENENGO	27	8	ROMANENGO	38	8	SAN GIORGIO DI LOMELLINA	40	1
PUSIANO	22	7	ROMANO DI LOMBARDIA	33	8	SAN GIORGIO DI MANTOVA	9	9
QUINGENTOLE	21	9	RONAGO	9	23	SAN GIORGIO SU LEGNANO	32	23
QUINTANO	52	8	RONCADELLE	7	8	SAN GIOVANNI BIANCO	53	8
QUINZANO D'OGGIO	34	8	RONCARO	49	7	SAN GIOVANNI DEL DOSSO	26	9
QUISTELLO	16	9	RONCELLO	28	7	SAN GIOVANNI IN CROCE	39	12
RAMPONIO VERNA	21	23	RONCO BRIANTINO	27	7	SAN GIULIANO MILANESE	28	7
RANCIO VALCUVIA	41	23	RONCOBELLO	70	8	SAN MARTINO DALL'ARGINE	30	9
RANCO	49	23	RONCOFERRARO	15	9	SAN MARTINO DEL LAGO	35	12
RANICA	31	8	RONCOLA	45	8	SAN MARTINO IN STRADA	42	12
RANZANICO	40	8	ROSASCO	29	2	SAN MARTINO SICCOMARIO	40	1
RASURA	82	23	ROSATE	37	7	SAN NAZZARO VAL CAVARGNA	49	23
REA	37	1	ROTA D'IMAGNA	52	8	SAN PAOLO	30	8
REDAVALLE	37	1	ROVAGNATE	22	7	SAN PAOLO D'ARGON	28	8
REDONDESCO	32	9	ROVATO	11	8	SAN PELLEGRINO TERME	49	8
REMEDELLO	38	8	ROVELLASCA	11	7	SAN ROCCO AL PORTO	26	12
RENATE	16	7	ROVELLO PORRO	13	7	SAN SIRO	48	23
RESCALDINA	29	23	ROVERBELLA	23	9	SAN VITTORE OLONA	30	23
RETORBIDO	30	1	ROVESCALA	46	12	SAN ZENO NAVIGLIO	13	8
REVERE	25	9	ROVETTA	47	8	SAN ZENONE AL LAMBRO	36	7
REZZAGO	39	23	ROZZANO	31	7			
REZZATO	17	8	ROÈ VOLCIANO	31	8			
RHO	31	23	RUDIANO	25	8			
RICENGO	41	8	RUINO	54	1			
RIPALTA ARPINA	45	12	SABBIO CHIESE	38	8			
RIPALTA CREMASCA	47	12	SABBIONETA	34	12			
RIPALTA GUERINA	45	12	SALA COMACINA	34	23			
RIVA DI SOLTÒ	28	8	SALE MARASINO	17	8			
RIVANAZZANO TERME	29	1	SALERANO SUL LAMBRO	40	7			
RIVAROLO DEL RE ED UNITI	36	12	SALTRIO	7	23			




REGIONE LOMBARDIA	DISTANZA	CODICE F.O.C.	REGIONE LOMBARDIA	DISTANZA	CODICE F.O.C.	REGIONE LOMBARDIA	DISTANZA	CODICE F.O.C.
SAN ZENONE AL PO	41	12	SESTO CALENDE	39	23	SUMIRAGO	30	23
SANGIANO	42	23	SESTO ED UNITI	34	12	SUSTINENTE	14	9
SANNAZZARO DE' BURGONDI	29	1	SESTO SAN GIOVANNI	18	7	SUZZARA	17	9
SANT'ALESSIO CON VIALONE	47	7	SETTALA	34	7	TACENO	58	23
SANT'ANGELO LODIGIANO	44	7	SETTIMO MILANESE	23	7	TAINO	34	2
SANT'ANGELO LOMELLINA	31	2	SEVESO	5	7	TALAMONA	78	23
SANT'OMOBONO TERME	47	8	SILVANO PIETRA	24	1	TALEGGIO	62	8
SANTA BRIGIDA	72	8	SIRMIONE	33	8	TAVAZZANO CON VILLAVESCO	37	7
SANTA CRISTINA E BISSONE	41	12	SIRONE	20	7	TAVERNERIO	21	23
SANTA GIULETTA	35	1	SIRTORI	22	7	TAVERNOLA BERGAMASCA	21	8
SANTA MARGHERITA DI STAFFORA	46	1	SOIANO DEL LAGO	32	8	TAVERNOLE SUL MELLA	31	8
SANTA MARIA DELLA VERSA	47	1	SOLARO	12	7	TELGATE	18	8
SANTA MARIA HOÈ	23	7	SOLAROLO RAINERIO	38	12	TEMÙ	84	8
SANTO STEFANO LODIGIANO	32	12	SOLBIATE	15	23	TERNATE	39	23
SANTO STEFANO TICINO	24	2	SOLBIATE ARNO	29	23	TERNO D'ISOLA	37	8
SAREZZO	15	8	SOLBIATE OLONA	36	23	TERRANOVA DEI PASSERINI	34	12
SARNICO	21	8	SOLFERINO	34	8	TICENGO	35	8
SARONNO	15	7	SOLTO COLLINA	31	8	TIGNALE	54	8
SARTIRANA LOMELLINA	37	2	SOLZA	37	7	TORBOLE CASAGLIA	10	8
SAVIORE DELL'ADAMELLO	73	8	SOMAGLIA	30	12	TORLINO VIMERCATI	48	7
SCALDASOLE	32	1	SOMMA LOMBARDO	38	23	TORNATA	34	9
SCANDOLARA RAVARA	33	12	SOMMO	39	1	TORNO	20	23
SCANDOLARA RIPA D'OGGIO	35	8	SONCINO	32	8	TORRAZZA COSTE	30	1
SCANZOROSCIATE	28	8	SONGAVAZZO	44	8	TORRE BERETTI E CASTELLARO	40	2
SCHIGNANO	31	23	SONICO	70	8	TORRE BOLDONE	30	8
SCHILPARIO	63	8	SORDIO	35	7	TORRE D'ARESE	48	7
SCHIVENOGLIA	25	9	SORESINA	44	8	TORRE D'ISOLA	37	1
SECUGNAGO	37	12	SORICO	66	23	TORRE DE' BUSI	37	7
SEDRIANO	27	2	SORISOLE	34	8	TORRE DE' NEGRI	49	12
SEDRINA	40	8	SORMANO	41	23	TORRE DE' PICENARDI	40	12
SEGRATE	22	7	SOSPIRO	29	12	TORRE DE' ROVERI	27	8
SELLERO	58	8	SOTTO IL MONTE GIOVANNI XXIII	39	7	TORRE PALLAVICINA	33	8
SELVINO	43	8	SOVERE	38	8	TORREVECCHIA PIA	40	7
SEMIANA	40	1	SOVICO	12	7	TORRICELLA DEL PIZZO	34	12
SENAGO	14	7	SPESSA	43	12	TORRICELLA VERZATE	35	1
SENIGA	32	8	SPINADESCO	32	12	TOSCOLANO-MADERNO	39	8
SENNA COMASCO	19	23	SPINEDA	32	9	TRADATE	28	23
SENNA LODIGIANA	32	12	SPINO D'ADDA	40	7	TRAONA	73	23
SEREGNO	5	7	SPINONE AL LAGO	40	8	TRAVACÒ SICCOMARIO	43	1
SERGNANO	39	8	SPIRANO	33	8	TRAVAGLIATO	10	8
SERIATE	25	8	STAGNO LOMBARDO	28	12	TRAVEDONA-MONATE	38	23
SERINA	58	8	STAZZONA	61	23	TREMENICO	64	23
SERLE	28	8	STEAZZANO	28	8	TREMEZZINA	39	23
SERMIDE	40	9	STRADELLA	36	1	TREMOSINE SUL GARDA	60	8
SERRAVALLE A PO	19	9	STROZZA	41	8	TRENZANO	19	8
			SUARDI	35	1	TRESCORE BALNEARIO	29	8
			SUEGLIO	62	23	TRESCORE CREMASCO	46	8
			SUELLO	21	7	TREVIGLIO	40	7
			SUISIO	35	7	TREVIOLLO	29	8
			SULBIATE	28	7			
			SULZANO	14	8			




REGIONE LOMBARDIA	DISTANZA	CODICE F.O.C.	REGIONE LOMBARDIA	DISTANZA	CODICE F.O.C.	REGIONE LOMBARDIA	DISTANZA	CODICE F.O.C.
TREVISO BRESCIANO	47	8	VARENNA	46	23	VILLA POMA	29	9
TREZZANO ROSA	30	7	VARESE	22	23	VILLACHIARA	34	8
TREZZANO SUL NAVIGLIO	26	7	VARZI	42	1	VILLANOVA D'ARDENGHI	34	1
TREZZO SULL'ADDA	28	7	VEDANO AL LAMBRO	16	7	VILLANOVA DEL SILLARO	41	12
TREZZONE	71	23	VEDANO OLONA	20	23	VILLANTERIO	46	7
TRIBIANO	34	7	VEDESETA	58	7	VILLANUOVA SUL CLISI	29	8
TRIGOLO	43	8	VEDUGGIO CON COLZANO	15	7	VILLASANTA	19	7
TRIUGGIO	12	7	VELESO	35	23	VILLIMPENTA	20	9
TRIVOLZIO	37	1	VELEZZO LOMELLINA	42	1	VILLONGO	23	8
TROMELLO	43	1	VELLEZZO BELLINI	41	7	VILMINORE DI SCALVE	58	8
TRONZANO LAGO MAGGIORE	51	23	VENDROGNO	56	23	VIMERCATE	23	7
TROVO	40	1	VENEGONO INFERIORE	26	23	VIMODRONE	21	7
TRUCCAZZANO	34	7	VENEGONO SUPERIORE	24	23	VIONE	83	8
TURANO LODIGIANO	40	12	VENIANO	22	23	VISANO	34	8
TURATE	22	23	VERANO BRIANZA	10	7	VISTARINO	51	7
TURBIGO	21	2	VERCANA	64	23	VITTUONE	25	2
UBIALE CLANEZZO	44	8	VERCEIA	70	23	VIZZOLA TICINO	42	23
UBOLDO	24	23	VERCURAGO	29	7	VIZZOLO PREDABISSI	33	7
UGGIATE-TREVANO	10	23	VERDELLINO	34	8	VOBARNO	33	8
URAGO D'OGGIO	22	8	VERDELLO	33	8	VOGHERA	24	1
URGNANO	30	8	VERDERIO	31	7	VOLONGO	43	8
USMATE VELATE	22	7	VERGIATE	36	23	VOLPARA	53	1
VAIANO CREMASCO	48	7	VERMEZZO	34	7	VOLTA MANTOVANA	32	9
VAILATE	43	8	VERNATE	37	7	VOLTIDO	39	12
VAL BREMBILLA	54	8	VEROLANUOVA	29	8	ZANDOBBIO	30	8
VAL DI NIZZA	46	1	VEROLAVECCHIA	37	8	ZANICA	27	8
VAL MASINO	89	23	VERRETTO	31	1	ZAVATTARELLO	56	1
VAL REZZO	44	23	VERRUA PO	37	1	ZECCONE	43	7
VALBONDIONE	71	8	VERTEMATE CON MINOPRIO	12	7	ZELBIO	34	23
VALBREMBO	32	8	VERTOVA	44	8	ZELO BUON PERSICO	36	7
VALBRONA	39	23	VESCOVATO	31	12	ZELO SURRIGONE	35	7
VALEGGIO	36	1	VESTONE	45	8	ZEME	36	2
VALERA FRATTA	44	7	VESTRENO	59	23	ZENEVREDO	40	1
VALGANNA	34	23	VEZZA D'OGGIO	79	8	ZERBO	38	12
VALGOGGIO	63	8	VIADANA	32	12	ZERBOLÒ	36	1
VALGREGHENTINO	33	7	VIADANICA	26	8	ZIBIDO SAN GIACOMO	32	7
VALLE LOMELLINA	36	2	VIDIGULFO	40	7	ZINASCO	37	1
VALLE SALIMBENE	45	1	VIGANO SAN MARTINO	35	8	ZOGNO	42	8
VALLEVE	77	8	VIGANÒ	21	7	ZONE	24	8
VALLIO TERME	33	8	VIGEVANO	38	2			
VALMADRERA	24	7	VIGGIÙ	16	23			
VALMOREA	12	23	VIGNATE	29	7			
VALNEGRA	63	8	VIGOLO	28	8			
VALSOLDA	40	23	VILLA BISCOSSI	33	1			
VALTORTA	76	8	VILLA CARCINA	13	8			
VALVERDE	55	1	VILLA CORTESE	33	23			
VALVESTINO	62	8	VILLA D'ADDA	34	7			
VANZAGHELLO	27	2	VILLA D'ALMÈ	36	8			
VANZAGO	32	23	VILLA D'OGNA	52	8			
VAPRIO D'ADDA	32	7	VILLA DI CHIAVENNA	89	23			
VARANO BORGHI	37	23	VILLA DI SERIO	30	8			
VAREDO	9	7	VILLA GUARDIA	16	23			




REGIONE TRENTINO-ALTO ADIGE	DISTANZA	CODICE F.O.C.	REGIONE TRENTINO-ALTO ADIGE	DISTANZA	CODICE F.O.C.	REGIONE TRENTINO-ALTO ADIGE	DISTANZA	CODICE F.O.C.
ALA	50	9	LARDARO	78	8	VATTARO	82	9
ALBIANO	82	9	LASINO	82	9	VEZZANO	75	9
ALDENO	67	9	LAVARONE	89	9	VIGNOLA-FALESINA	84	9
ARCO	68	9	LAVIS	73	9	VIGOLO VATTARO	80	9
AVIO	48	9	LEDRO	80	8	VILLA LAGARINA	58	9
BASELGA DI PINÈ	85	9	LEVICO TERME	85	9	VOLANO	60	9
BERSONE	77	8	LISIGNAGO	83	9	ZAMBANA	76	9
BESENELLO	65	9	LONA-LASES	82	9	ZUCLO	89	8
BLEGGIO SUPERIORE	89	8	MAGRÈ SULLA STRADA DEL VINO	90	9			
BOLBENO	88	8	MEZZOCORONA	77	9			
BONDO	82	8	MEZZOLOMBARDO	77	9			
BONDONE	69	8	MONTAGNA	90	9			
BOSENTINO	82	9	MORI	55	9			
BREGUZZO	83	8	NAGO-TORBOLE	62	9			
BRENTONICO	62	9	NAVE SAN ROCCO	76	9			
BRIONE	74	8	NOGAREDO	58	9			
CALAVINO	79	9	NOMI	61	9			
CALCERANICA AL LAGO	83	9	NOVALEDO	87	9			
CALDONAZZO	83	9	ORA	88	9			
CALLIANO	63	9	PADERGNONE	78	9			
CAMPODENNO	85	9	PERGINE VALSUGANA	77	9			
CASTEL CONDINO	75	8	PIEVE DI BONO	74	8			
CAVEDAGO	90	9	POMAROLO	58	9			
CAVEDINE	81	9	PRASO	79	8			
CEMBRA	86	9	PREORE	90	8			
CENTA SAN NICOLÒ	87	9	PREZZO	75	8			
CIMEGO	72	8	RIVA DEL GARDA	67	9			
CIMONE	71	9	RONCONE	80	8			
CIVEZZANO	75	9	RONZO-CHIENIS	68	9			
COMANO TERME	90	9	ROVERETO	58	9			
CONDINO	69	8	ROVERÈ DELLA LUNA	83	9			
CORTINA SULLA STRADA DEL VINO	87	9	SALORNO	83	9			
CUNEVO	88	9	SAN MICHELE ALL'ADIGE	76	9			
DAONE	78	8	SANT'ORSOLA TERME	87	9			
DENNO	85	9	SEGONZANO	90	9			
DRENA	76	9	SPORMAGGIORE	85	9			
DRO	71	9	SPORMINORE	84	9			
EGNA	87	9	STENICO	90	9			
FAEDO	80	9	STORO	66	8			
FAI DELLA PAGANELLA	88	9	TAIO	88	9			
FAVER	88	9	TENNA	83	9			
FAVÈ	85	8	TENNO	73	8			
FIEROZZO	89	9	TERLAGO	73	9			
FLAVON	89	9	TERMENO SULLA STRADA DEL VINO	89	9			
FOLGARIA	75	9	TERRAGNOLO	70	9			
FORNACE	81	9	TIONE DI TRENTO	87	8			
FRASSILONGO	84	9	TON	85	9			
GARNIGA TERME	76	9	TRAMBILENO	64	9			
GIOVO	79	9	TRENTO	70	9			
GRIGNO	87	10	VALLARSA	72	9			
ISERA	57	9						




REGIONE VENETO	DISTANZA	CODICE F.O.C.	REGIONE VENETO	DISTANZA	CODICE F.O.C.	REGIONE VENETO	DISTANZA	CODICE F.O.C.
ABANO TERME	45	10	BOSARO	54	13	CASSOLA	57	10
ADRIA	60	10	BOSCHI SANT'ANNA	46	9	CASTAGNARO	50	9
AFFI	34	9	BOSCO CHIESANUOVA	60	9	CASTEGNERO	52	10
AGNA	55	10	BOVOLENTA	46	10	CASTEL D'AZZANO	27	9
AGORDO	83	10	BOVOLONE	35	9	CASTELBALDO	59	9
AGUGLIARO	63	10	BREDA DI PIAVE	21	10	CASTELCUCCO	57	10
ALANO DI PIAVE	58	10	BREGANZE	60	10	CASTELFRANCO VENETO	44	10
ALBAREDO D'ADIGE	49	9	BRENDOLA	47	9	CASTELGOMBERTO	57	9
ALBETTONE	59	10	BRENTINO BELLUNO	47	9	CASTELGUGLIELMO	55	13
ALBIGNASEGO	38	10	BRENZONE SUL GARDA	56	9	CASTELLO DI GODEGO	48	10
ALONTE	51	9	BRESSANVIDO	56	10	CASTELMASSA	39	9
ALTAVILLA VICENTINA	49	9	BROGLIANO	57	9	CASTELNUOVO BARIANO	37	9
ALTISSIMO	68	9	BRUGINE	44	10	CASTELNUOVO DEL GARDA	31	9
ALTIVOLE	48	10	BUSSOLENGO	29	9	CAVAION VERONESE	34	9
ANGIARI	41	9	BUTTAPIETRA	28	9	CAVALLINO-TREPORTI	28	10
ANGUILLARA VENETA	61	10	CADONEGHE	36	10	CAVARZERE	51	10
ANNONE VENETO	16	10	CAERANO DI SAN MARCO	44	10	CAVASO DEL TOMBA	57	10
ARCADE	34	10	CALALZO DI CADORE	75	10	CAZZANO DI TRAMIGNA	45	9
ARCOLE	43	9	CALDIERO	38	9	CEGGIA	9	10
ARCUGNANO	51	10	CALDOGNO	59	9	CENESELLI	42	9
ARIANO NEL POLESINE	74	10	CALTO	42	9	CEREA	33	9
ARQUÀ PETRARCA	48	10	CALTRANO	63	10	CEREGNANO	60	13
ARQUÀ POLESINE	52	13	CALVENE	68	10	CERRO VERONESE	50	9
ARRE	53	10	CAMISANO VICENTINO	45	10	CERVARESE SANTA CROCE	48	10
ARSIERO	73	10	CAMPAGNA LUPIA	33	10	CESIOMAGGIORE	77	10
ARSIÈ	81	10	CAMPAGLIA DEI BERICI	60	9	CESSALTO	7	10
ARZERGRANDE	43	10	CAMPO SAN MARTINO	43	10	CHIAMPO	57	9
ARZIGNANO	51	9	CAMPODARSEGO	40	10	CHIARANO	10	10
ASIAGO	84	10	CAMPODORO	44	10	CHIES D'ALPAGO	60	10
ASIGLIANO VENETO	58	9	CAMPOLONGO	38	10	CHIOGGIA	49	10
ASOLO	52	10	CAMPOLONGO MAGGIORE	67	10	CHIUPPANO	63	10
AURONZO DI CADORE	89	10	CAMPOLONGO SUL BRENTA	67	10	CIBIANA DI CADORE	84	10
BADIA CALAVENA	53	9	CAMPONOGARA	32	10	CIMADOLMO	23	10
BADIA POLESINE	55	9	CAMPOSAMPIERO	45	10	CINTO CAOMAGGIORE	19	10
BAGNOLI DI SOPRA	55	10	CANARO	51	13	CINTO EUGANEO	56	10
BAGNOLO DI PO	53	13	CANDA	55	13	CISMON DEL GRAPPA	78	10
BAONE	52	10	CANDIANA	50	10	CISON DI VALMARINO	53	10
BARBARANO VICENTINO	59	10	CAORLE	31	10	CITTADELLA	53	10
BARBONA	59	13	CAPPELLA MAGGIORE	41	10	CODEVIGO	39	10
BARDOLINO	40	9	CAPRINO VERONESE	40	9	COLOGNÈ	27	10
BASSANO DEL GRAPPA	64	10	CARBONERA	22	10	COGOLLO DEL CENGIO	67	10
BATTAGLIA TERME	42	10	CARCERI	57	10	COLLE UMBERTO	39	10
BELFIORE	41	9	CARMIGNANO DI BRENTA	57	10	COLOGNA VENETA	53	9
BELLUNO	58	10	CARRÈ	64	10	COLOGNOLA AI COLLI	39	9
BERGANTINO	32	9	CARTIGLIANO	66	10	CONA	47	10
BEVILACQUA	47	9	CARTURA	46	10	CONCAMARISE	31	9
BOARA PISANI	52	10	CASALE DI SCODOSIA	57	9	CONCO	77	10
BOLZANO VICENTINO	51	10	CASALE SUL SILE	14	10	CONCORDIA SAGITTARIA	22	10
BONAVIGO	46	9	CASALEONE	33	9	CONEGLIANO	35	10
BORCA DI CADORE	84	10	CASALSERUGO	40	10			
BORGORICCO	42	10	CASIER	23	10			
BORSO DEL GRAPPA	64	10						




REGIONE VENETO	DISTANZA	CODICE F.O.C.	REGIONE VENETO	DISTANZA	CODICE F.O.C.	REGIONE VENETO	DISTANZA	CODICE F.O.C.
CONSELVE	52	10	GALZIGNANO TERME	47	10	MALCESINE	63	9
CORBOLA	69	10	GAMBELLARA	43	9	MALO	65	10
CORDIGNANO	39	10	GAMBUGLIANO	58	9	MANSUÈ	22	10
CORNEDO VICENTINO	59	9	GARDA	42	9	MARANO DI VALPOLICELLA	40	9
CORNUDA	46	10	GAVELLO	65	13	MARANO VICENTINO	61	10
CORREZZOLA	44	10	GAZZO	53	10	MARCON	15	10
COSTA DI ROVIGO	51	13	GAZZO VERONESE	26	9	MARENO DI PIAVE	31	10
COSTABISSARA	58	9	GIACCIANO CON BARUCHELLA	52	9	MAROSTICA	67	10
COSTERMANO	38	9	GIAVERA DEL MONTELLO	39	10	MARTELLAGO	25	10
CREAZZO	51	9	GODEGA DI SANT'URBANO	36	10	MASER	48	10
CRISPADORO	68	9	GORGIO AL MONTICANO	17	10	MASERADA SUL PIAVE	23	10
CRISPANO DEL GRAPPA	61	10	GRANCONA	51	9	MASERÀ DI PADOVA	41	10
CRESPINO	65	13	GRANTORTO	52	10	MASI	57	9
CROCIETTA DEL MONTELLO	48	10	GRANZE	56	10	MASON VICENTINO	63	10
CURTAROLO	40	10	GREZZANA	39	9	MASSANZAGO	40	10
DOLCÈ	43	9	GRISIGNANO DI ZOCCO	40	10	MEDUNA DI LIVENZA	18	10
DOLO	29	10	GRUARO	21	10	MEGLIADINO SAN FIDENZIO	56	9
DOMEGGE DI CADORE	78	10	GRUMOLO DELLE ABBADESSE	46	10	MEGLIADINO SAN VITALE	60	9
DUE CARRARE	42	10	GUARDA VENETA	59	13	MEL	70	10
DUEVILILE	54	10	ILLASI	40	9	MELARA	28	9
ENEGO	89	10	ISOLA DELLA SCALA	27	9	MEOLO	11	10
ERACLEA	16	10	ISOLA RIZZA	43	9	MERLARA	55	9
ERBEZZO	60	9	ISOLA VICENTINA	61	9	MESTRINO	44	10
ERBÈ	24	9	ISTRANA	31	10	MEZZANE DI SOTTO	41	9
ESTE	52	10	JESOLO	19	10	MIANE	55	10
FARA VICENTINO	64	10	LA VALLE AGORDINA	84	10	MINERBE	45	9
FARRA D'ALPAGO	50	10	LAGHI	81	10	MIRA	27	10
FARRA DI SOLIGO	49	10	LAMON	85	10	MIRANO	30	10
FELTRE	69	10	LASTE BASSE	89	10	MOGLIANO VENETO	21	10
FERRARA DI MONTE BALDO	53	9	LAVAGNO	36	9	MOLVENA	65	10
FICAROLO	49	9	LAZISE	38	9	MONASTIER DI TREVISO	11	10
FIESSO D'ARTICO	29	10	LEGNAGO	41	9	MONFUMO	57	10
FIESSO UMBERTIANO	45	13	LEGNARO	38	10	MONSELICE	45	10
FOLLINA	52	10	LENDINARA	61	13	MONTAGNANA	52	9
FONTANELLE	22	10	LENTIAI	72	10	MONTE DI MALO	65	9
FONTANIVA	53	10	LIMANA	65	10	MONTEBELLO VICENTINO	43	9
FORTE	53	10	LIMENA	36	10	MONTEBELLUNA	41	10
FONZASO	78	10	LONGARE	48	10	MONTECCHIA DI CROSARA	49	9
FORNO DI ZOLDO	73	10	LONGARONE	57	10	MONTECCHIO MAGGIORE	47	9
FOSSALTA DI PIAVE	5	10	LONIGO	46	9	MONTECCHIO PRECALCINO	55	10
FOSSALTA DI PORTOGRUARO	22	10	LOREGGIA	47	10	MONTEFORTE D'ALPONE	39	9
FOSSÒ	32	10	LORENZAGO DI CADORE	86	10	MONTEGALDA	44	10
FOZA	86	10	LOREO	64	10	MONTEGALDELLA	46	10
FRASSINELLE POLESINE	53	13	LORIA	51	10	MONTEGROTTO TERME	45	10
FRATTA POLESINE	52	13	LOZZO ATESTINO	59	10	MONTEVIALE	56	9
FREGONA	46	10	LOZZO DI CADORE	81	10	MONTICELLO CONTE OTTO	50	10
FUMANE	36	9	LUGO DI VICENZA	68	10	MONITORSO VICENTINO	47	9
GAIARINE	29	10	LUSIA	59	13			
GAIBA	49	13	LUSIANA	75	10			
GALLIERA VENETA	50	10						
GALLIO	88	10						



REGIONE VENETO	DISTANZA	CODICE F.O.C.	REGIONE VENETO	DISTANZA	CODICE F.O.C.	REGIONE VENETO	DISTANZA	CODICE F.O.C.
MORGANO	34	10	POJANA MAGGIORE	59	9	SACCOLONGO	47	10
MORIAGO DELLA BATTAGLIA	49	10	POLESELLA	56	13	SALARA	47	9
MOSSANO	57	10	POLVERARA	43	10	SALCEDO	68	10
MOTTA DI LIVENZA	15	10	PONSO	59	10	SALETTO	56	9
MOZZECANE	21	9	PONTE DI PIAVE	9	10	SALGAREDA	8	10
MUSILE DI PIAVE	8	10	PONTE NELLE ALPI	52	10	SALIZOLE	31	9
MUSOLENTE	59	10	PONTE SAN NICOLÒ	36	10	SALZANO	31	10
NANTO	53	10	PONTECCHIO POLESINE	56	13	SAN BELLINO	55	13
NEGRAR	40	9	PONTELONGO	46	10	SAN BIAGIO DI CALLALTA	15	10
NERVESA DELLA BATTAGLIA	37	10	PONZANO VENETO	29	10	SAN BONIFACIO	37	9
NOALE	34	10	PORTO TOLLE	78	10	SAN DONÀ DI PIAVE	7	10
NOGARA	23	9	PORTO VIRO	66	10	SAN FIOR	37	10
NOGAROLE ROCCA	16	9	PORTOBUFFOLÈ	25	10	SAN GERMANO DEI BERICI	54	9
NOGAROLE VICENTINO	59	9	PORTOGRUARO	19	10	SAN GIORGIO DELLE PERTICHE	44	10
NOVE	67	10	POSINA	83	10	SAN GIORGIO IN BOSCO	46	10
NOVENTA DI PIAVE	2	10	POSSAGNO	58	10	SAN GIOVANNI ILARIONE	52	9
NOVENTA PADOVANA	32	10	POVE DEL GRAPPA	65	10	SAN GIOVANNI LUPATOTO	31	9
NOVENTA VICENTINA	61	9	POVEGLIANO	34	10	SAN GREGORIO NELLE ALPI	76	10
OCCHIOBELLO	41	13	POVEGLIANO VERONESE	22	9	SAN MARTINO BUON ALBERGO	33	9
ODERZO	16	10	POZZOLEONE	59	10	SAN MARTINO DI LUPARI	51	10
OPPEANO	42	9	POZZONOVO	49	10	SAN MARTINO DI VENEZZE	62	10
ORGIANO	54	9	PRAMAGGIORE	21	10	SAN MAURO DI SALINE	54	9
ORMELLE	20	10	PREGANZIOL	22	10	SAN MICHELE AL TAGLIAMENTO	28	11
ORSAGO	36	10	PRESSANA	54	9	SAN NAZARIO	68	10
OSPEDALETTO EUGANEO	55	10	PUOS D'ALPAGO	53	10	SAN PIETRO DI CADORE	88	11
OSPITALE DI CADORE	63	10	QUARTO D'ALTINO	12	10	SAN PIETRO DI FELETTO	41	10
PADERNO DEL GRAPPA	58	10	QUERO VAS	57	10	SAN PIETRO DI MORUBIO	40	9
PADOVA	36	10	QUINTO DI TREVISO	26	10	SAN PIETRO IN CARIANO	34	9
PAESE	27	10	QUINTO VICENTINO	51	10	SAN PIETRO IN GU	54	10
PALÙ	41	9	RECOARO TERME	74	9	SAN PIETRO MUSSOLINO	64	9
PAPOZZE	70	10	REFRONTOLO	47	10	SAN PIETRO VIMINARIO	47	10
PASTRENGO	33	9	RESANA	46	10	SAN POLO DI PIAVE	22	10
PEDAVENA	73	10	REVINE LAGO	46	10	SAN STINO DI LIVENZA	10	10
PEDEMONTE	85	10	RIESE PIO X	47	10	SAN VENDEMIANO	33	10
PEDEROBBA	50	10	RIVAMONTE AGORDINO	87	10	SAN VITO DI CADORE	87	10
PERAROLO DI CADORE	70	10	RIVOLI VERONESE	36	9	SAN VITO DI LEGUZZANO	67	10
PERNUMIA	46	10	ROANA	80	10	SAN ZENO DI MONTAGNA	45	9
PESCANTINA	29	9	ROMANO D'EZZELINO	62	10	SAN ZENONE DEGLI EZZELINI	56	10
PESCHIERA DEL GARDA	33	8	RONCADE	12	10	SANDRIGO	56	10
PETTORAZZA GRIMANI	57	10	RONCO ALL'ADIGE	49	9	SANGUINETTO	28	9
PIACENZA D'ADIGE	62	9	RONCÀ	47	9	SANT'AMBROGIO DI VALPOLICELLA	35	9
PLANEZZE	66	10	ROSOLINA	59	10			
PLANIGA	29	10	ROSSANO VENETO	55	10			
PIAZZOLA SUL BRENTA	44	10	ROSÀ	60	10			
PIEVE D'ALPAGO	55	10	ROTZO	88	10			
PIEVE DI CADORE	72	10	ROVERCHIARA	45	9			
PIEVE DI SOLIGO	45	10	ROVEREDO DI GUÀ	55	9			
PINCARA	49	13	ROVERÈ VERONESE	55	9			
PIOMBINO DESE	42	10	ROVIGO	54	13			
PIOVE DI SACCO	40	10	ROVOLON	52	10			
PIOVENE ROCCHETTE	63	10	RUBANO	41	10			



REGIONE VENETO	DISTANZA	CODICE F.O.C.	REGIONE VENETO	DISTANZA	CODICE F.O.C.	REGIONE VENETO	DISTANZA	CODICE F.O.C.
SANT'ANGELO DI PIOVE DI SACCO	39	10	TERRAZZO	50	9	VILLAMARZANA	48	13
SANT'ANNA D'ALFAEDO	56	9	TEZZE SUL BRENTA	62	10	VILLANOVA DEL GHEBBO	54	13
SANT'ELENA	51	10	THIENE	60	10	VILLANOVA DI CAMPOSAMPIERO	37	10
SANT'URBANO	62	13	TOMBOLO	53	10	VILLANOVA MARCHESANA	72	13
SANTA GIUSTINA	72	10	TONEZZA DEL CIMONE	82	10	VILLAVERLA	59	10
SANTA GIUSTINA IN COLLE	46	10	TORRE DI MOSTO	15	10	VILLORBA	23	10
SANTA LUCIA DI PIAVE	36	10	TORREBELVICINO	71	10	VITTORIO VENETO	40	10
SANTA MARGHERITA D'ADIGE	59	9	TORREGLIA	50	10	VO'	60	10
SANTA MARIA DI SALA	35	10	TORRI DEL BENACO	48	9	VODO CADORE	82	10
SANTO STEFANO DI CADORE	90	11	TORRI DI QUARTESOLO	46	10	VOLPAGO DEL MONTELLO	39	10
SANTORSO	68	10	TREBASELEGHE	37	10	VOLTAGO AGORDINO	88	10
SAONARA	35	10	TRECENTA	52	9	ZANÈ	63	10
SAPPADA	80	11	TREGNAGO	47	9	ZENSON DI PIAVE	9	10
SARCEDO	63	10	TREVENZUOLO	20	9	ZERMEGHEDO	46	9
SAREGO	46	9	TREVIGNANO	34	10	ZERO BRANCO	29	10
SARMEDE	43	10	TREVISIO	22	10	ZEVIO	39	9
SCHIAVON	62	10	TRIBANO	50	10	ZIMELLA	46	9
SCHIO	67	10	TRICHIANA	66	10	ZOLDO ALTO	79	10
SCORZÈ	31	10	TRISSINO	55	9	ZOPPÈ DI CADORE	80	10
SEDICO	67	10	URBANA	54	9	ZOVENCEDO	56	9
SEGUSINO	56	10	VALDAGNO	65	9	ZUGLIANO	66	10
SELVA DI PROGNO	59	9	VALDASTICO	81	10			
SELVAZZANO DENTRO	44	10	VALDOBBIADENE	55	10			
SEREN DEL GRAPPA	77	10	VALEGGIO SUL MINCIO	30	9			
SERNAGLIA DELLA BATTAGLIA	46	10	VALLE DI CADORE	74	10			
SILEA	18	10	VALLI DEL PASUBIO	76	10			
SOAVE	37	9	VALSTAGNA	71	10			
SOLAGNA	66	10	VAZZOLA	29	10			
SOLESINO	51	10	VEDELAGO	36	10			
SOMMACAMPAGNA	26	9	VEGGIANO	44	10			
SONA	27	9	VELO D'ASTICO	70	10			
SORGÀ	20	9	VELO VERONESE	57	9			
SOSPIROLO	71	10	VENEZIA	31	10			
SOSSANO	58	9	VERONA	29	9			
SOVERZENE	53	10	VERONELLA	49	9			
SOVIZZO	49	9	VESCOVANA	56	10			
SOVRAMONTE	87	10	VESTENANOVA	58	9			
SPINEA	24	10	VICENZA	51	10			
SPRESIANO	30	10	VIDOR	50	10			
STANGHELLA	52	10	VIGASIO	22	9			
STIENTA	45	13	VIGHIZZOLO D'ESTE	58	10			
STRA	32	10	VIGO DI CADORE	84	10			
SUSEGANA	37	10	VIGODARZERE	36	10			
TAGLIO DI PO	67	10	VIGONOVO	35	10			
TAIBON AGORDINO	86	10	VIGONZA	31	10			
TAMBRE	59	10	VILLA BARTOLOMEA	45	9			
TARZO	47	10	VILLA DEL CONTE	49	10			
TEGLIO VENETO	20	10	VILLA ESTENSE	55	10			
TEOLO	51	10	VILLADOSE	61	10			
TERRASSA PADOVANA	49	10	VILLA FRANCA DI VERONA	25	9			
			VILLA FRANCA PADOVANA	41	10			
			VILLAGA	61	9			




REGIONE FRIULI-VENEZIA GIULIA	DISTANZA	CODICE F.O.C.	REGIONE FRIULI-VENEZIA GIULIA	DISTANZA	CODICE F.O.C.	REGIONE FRIULI-VENEZIA GIULIA	DISTANZA	CODICE F.O.C.
AIELO DEL FRIULI	3	11	CORNO DI ROSAZZO	19	11	MONTENARS	38	11
AMARO	39	11	COSEANO	34	11	MONTEREALE VALCELLINA	50	10
AMPEZZO	60	11	DIGNANO	39	11	MORARO	16	11
ANDREIS	60	10	DOBERDÒ DEL LAGO	20	11	MORSANO AL TAGLIAMENTO	29	10
AQUILEIA	17	11	DOGNA	51	11	MORTEGLIANO	17	11
ARBA	52	10	DOLEGNA DEL COLLIO	25	11	MORUZZO	30	11
ARTA TERME	51	11	DRENCIA	51	11	MOSSA	20	11
ARTEGNA	33	11	DUINO-AURISINA	25	11	MUGGIA	45	11
ARZENE	41	10	ENEMONZO	51	11	MUZZANA DEL TURGNANO	20	11
ATTIMIS	36	11	ERTO E CASSO	67	10	NIMIS	33	11
AVIANO	44	10	FAEDIS	35	11	OSOPPO	32	11
AZZANO DECIMO	25	10	FAGAGNA	28	11	OVARO	56	11
BAGNARIA ARSA	6	11	FANNA	56	10	PAGNACCO	23	11
BARCIS	61	10	FARRA D'ISONZO	17	11	PALAZZOLO DELLO STELLA	24	11
BASILIANO	25	11	FIUME VENETO	27	10	PALMANOVA	6	11
BERTIOLO	24	11	FIUMICELLO	16	11	PALUZZA	57	11
BICINICCO	14	11	FLAIBANO	38	11	PASIAN DI PRATO	19	11
BORDANO	39	11	FOGLIANO REDIPUGLIA	15	11	PASIANO DI PORDENONE	25	10
BRUGNERA	32	10	FOGNIANO	37	10	PAULARO	61	11
BUDOIA	45	10	FORGARIA NEL FRIULI	44	11	PAVIA DI UDINE	15	11
BUJA	27	11	FORNI AVOLTRI	70	11	PINZANO AL TAGLIAMENTO	45	11
BUTTRIO	19	11	FORNI DI SOPRA	78	11	POCENIA	25	11
CAMINO AL TAGLIAMENTO	35	11	FORNI DI SOTTO	71	11	POLCENIGO	44	10
CAMPOFORMIDO	21	11	FRISANCO	60	10	PONTEBBA	56	11
CAMPOLONGO TAPOGLIANO	6	11	GEMONA DEL FRIULI	36	11	PORCIA	31	10
CANEVA	40	10	GONARS	12	11	PORDENONE	30	10
CAPRIVA DEL FRIULI	18	11	GORIZIA	24	11	PORPETTO	11	11
CARLINO	18	11	GRADISCA D'ISONZO	14	11	POVOLETTO	28	11
CASARSA DELLA DELIZIA	35	10	GRADO	28	11	POZZUOLO DEL FRIULI	19	11
CASSACCO	28	11	GRIMACCO	45	11	PRADAMANO	21	11
CASTELNOVO DEL FRIULI	52	11	LATISANA	24	11	PRATA DI PORDENONE	30	10
CASTIONS DI STRADA	16	11	LAUCO	54	11	PRATO CARNICO	63	11
CAVASSO NUOVO	56	10	LESTIZZA	20	11	PRAVISDOMINI	20	10
CAVAZZO CARNICO	40	11	LIGNANO SABBIAORO	41	11	PRECENICCO	26	11
CERCIVENTO	58	11	LIGOSULLO	63	11	PREMARIACCO	26	11
CERVIGNANO DEL FRIULI	10	11	LUSEVERA	39	11	PREONE	55	11
CHIONS	21	10	MAGNANO IN RIVIERA	33	11	PREPOTTO	27	11
CHIOPRIS-VISCONI	10	11	MAJANO	31	11	PULFERO	40	11
CHIUSAFORTE	47	11	MALBORGHETTO VALBRUNA	60	11	RAGOGNA	40	11
CIMOLAIS	74	10	MANIAGO	52	10	RAVASCLETTO	64	11
CIVIDALE DEL FRIULI	30	11	MANZANO	17	11	RAVEO	53	11
CLAUT	77	10	MARANO LAGUNARE	24	11	REANA DEL ROJALE	25	11
CLAUZETTO	50	11	MARIANO DEL FRIULI	13	11	REMANZACCO	28	11
CODROIPO	29	11	MARTIGNACCO	26	11	RESTA	56	11
COLLOREDO DI MONTE ALBANO	29	11	MEDEA	10	11	RESIUTTA	48	11
COMEGLIANS	59	11	MEDUNO	58	10	RIGOLATO	64	11
CORDENONS	32	10	MERETO DI TOMBA	33	11	RIVE D'ARCANO	35	11
CORDOVADO	25	10	MOGGIO UDINESE	47	11	RIVIGNANO TEOR	30	11
CORMONS	17	11	MOIMACCO	31	11			
			MONFALCONE	19	11			
			MONRUPINO	34	11			




REGIONE FRIULI-VENEZIA GIULIA	DISTANZA	CODICE F.O.C.
ROMANS D'ISONZO	9	11
RONCHI DEI LEGIONARI	16	11
RONCHIS	20	11
ROVEREDO IN PIANO	36	10
RUDA	9	11
SACILE	36	10
SAGRADO	14	11
SAN CANZIAN D'ISONZO	16	11
SAN DANIELE DEL FRIULI	37	11
SAN DORLIGO DELLA VALLE-DOLINA	42	11
SAN FLORIANO DEL COLLIO	28	11
SAN GIORGIO DELLA RICHINVELDA	45	10
SAN GIORGIO DI NOGARO	14	11
SAN GIOVANNI AL NATISONE	14	11
SAN LEONARDO	38	11
SAN LORENZO ISONTINO	17	11
SAN MARTINO AL TAGLIAMENTO	43	10
SAN PIER D'ISONZO	16	11
SAN PIETRO AL NATISONE	35	11
SAN QUIRINO	38	10
SAN VITO AL TAGLIAMENTO	29	10
SAN VITO AL TORRE	3	11
SAN VITO DI FAGAGNA	30	11
SANTA MARIA LA LONGA	10	11
SAURIS	75	11
SAVOGNA	41	11
SAVOGNA D'ISONZO	18	11
SEDEGLIANO	34	11
SEQUALS	50	10
SESTO AL REGHENA	20	10
SGONICO	30	11
SOCCHIEVE	56	11
SPILIMBERGO	43	11
STARANZANO	18	11
STREGNA	44	11
SUTRIO	56	11
TAIPANA	43	11
TALMASSONS	20	11
TARCENTO	31	11
TARVISIO	65	11
TAVAGNACCO	22	11
TERZO D'AQUILEIA	13	11
TOLMEZZO	42	11
TORREANO	36	11
TORVISCOSA	12	11
TRAMONTI DI SOPRA	73	10
TRAMONTI DI SOTTO	69	10


REGIONE FRIULI-VENEZIA GIULIA	DISTANZA	CODICE F.O.C.
TRASAGHIS	36	11
TRAVESIO	54	11
TREPPA CARNICO	60	11
TREPPA GRANDE	31	11
TRICESIMO	25	11
TRIESTE	37	11
TRIVIGNANO UDINESE	9	11
TURRIACO	18	11
UDINE	23	11
VAJONT	49	10
VALVASONE	39	10
VARMO	29	11
VENZONE	39	11
VERZEGNIS	46	11
VILLA SANTINA	48	11
VILLA VICENTINA	13	11
VILLESSE	12	11
VISCO	1	11
VITTO D'ASIO	48	11
VIVARO	42	10
ZOPPOLA	32	10
ZUGLIO	50	11



REGIONE LIGURIA	DISTANZA	CODICE F.O.C.	REGIONE LIGURIA	DISTANZA	CODICE F.O.C.	REGIONE LIGURIA	DISTANZA	CODICE F.O.C.
ALASSIO	58	4	CASTELBIANCO	61	4	LEIVI	29	29
ALBENGA	53	4	CASTELLARO	79	4	LERICI	23	29
ALBISOLA SUPERIORE	39	4	CASTELNUOVO MAGRA	27	29	LEVANTO	19	29
ALBISSOLA MARINA	37	4	CASTELVECCHIO DI ROCCA BARBENA	49	4	LOANO	47	4
ALTARE	25	4	CASTIGLIONE CHIAVARESE	25	29	LORSICA	40	29
AMEGLIA	25	29	CELLE LIGURE	38	4	LUCINASCO	73	4
ANDORA	58	4	CENGIO	23	4	LUMARZO	43	1
AQUILA D'ARROSCIA	70	4	CERANESI	25	1	MAGLIOLO	49	4
ARCOLA	17	29	CERIALE	50	4	MAISSANA	27	29
ARENZANO	36	1	CERIANA	89	4	MALLARE	32	4
ARMO	62	4	CERVO	62	4	MASONE	33	1
ARNASCO	60	4	CESIO	66	4	MASSIMINO	20	4
AURIGO	72	4	CHIAVARI	23	29	MELE	35	1
AVEGNO	36	29	CHIUSANICO	71	4	MENDATICA	57	4
BADALUCCO	84	4	CHIUSAVECCHIA	68	4	MEZZANEGO	30	29
BALESTRINO	54	4	CICAGNA	37	29	MIGNANEGO	26	1
BARDINETO	41	4	CIPRESSA	74	4	MILLESIMO	19	4
BARGAGLI	39	1	CISANO SUL NEVA	53	4	MIOGLIA	50	4
BERGEGGI	38	4	CIVEZZA	74	4	MOCONESI	39	29
BEVERINO	10	29	COGOLETO	37	1	MONEGLIA	23	29
BOGLIASCO	35	1	COGORNO	23	29	MONTALTO LIGURE	85	4
BOISSANO	51	4	COREGLIA LIGURE	37	29	MONTEBRUNO	45	1
BOLANO	23	29	COSIO D'ARROSCIA	53	4	MONTEGROSSO PIAN LATTE	61	4
BONASSOLA	24	29	COSSERIA	22	4	MONTEROSSO AL MARE	27	29
BORDIGHERA	86	4	COSTARAINERA	73	4	MONTOGGIO	26	1
BORGHETTO D'ARROSCIA	63	4	CROCFIESCHI	24	1	MURIALDO	29	4
BORGHETTO DI VARA	4	29	DAVAGNA	41	1	NASINO	61	4
BORGHETTO SANTO SPIRITO	49	4	DEGO	35	4	NE	28	29
BORGIO VEREZZI	46	4	DEIVA MARINA	19	29	NEIRONE	45	29
BORGOMARO	69	4	DIANO ARENTINO	71	4	NOLI	41	4
BORMIDA	38	4	DIANO CASTELLO	67	4	ONZO	65	4
BORZONASCA	35	29	DIANO MARINA	64	4	ORCO FEGLINO	40	4
BRUGNATO	2	29	DIANO SAN PIETRO	67	4	ORERO	36	29
BUSALLA	16	1	DOLCEDO	72	4	ORTONOVO	28	29
CAIRO MONTENOTTE	29	4	ERLI	47	4	ORTOVERO	57	4
CALICE AL CORNOVIGLIO	22	29	FASCIA	55	1	OSIGLIA	33	4
CALICE LIGURE	47	4	FAVALE DI MALVARO	42	29	OSPEDALETTI	85	4
CALIZZANO	34	4	FINALE LIGURE	44	4	PALLARE	31	4
CAMOGLI	36	29	FOLLO	19	29	PIANA CRIXIA	38	4
CAMPO LIGURE	35	1	FONTANIGORDA	54	1	PIETRA LIGURE	46	4
CAMPOMORONE	25	1	FRAMURA	22	29	PIETRABRUNA	80	4
CARASCO	25	29	GARLENDIA	58	4	PIEVE DI TECO	57	4
CARAVONICA	68	4	GENOVA	27	1	PIEVE LIGURE	38	1
CARCARE	26	4	GIUSTENICE	51	4	PIGNONE	15	29
CARPASIO	80	4	GIUSVALLA	43	4	PLODIO	22	4
CARRO	10	29	GORRETO	56	1	POMPEIANA	79	4
CARRODANO	9	29	IMPERIA	66	4	PONTEDASSIO	69	4
CASANOVA LERRONE	63	4	ISOLA DEL CANTONE	12	1	PONTINVREA	44	4
CASARZA LIGURE	19	29	LA SPEZIA	20	29	PORNASSIO	52	4
CASELLA	21	1	LAIGUEGLIA	62	4	PORTOFINO	39	29
			LAVAGNA	23	29	PORTOVENERE	33	29
						PRELÀ	75	4



REGIONE LIGURIA	DISTANZA	CODICE F.O.C.	REGIONE LIGURIA	DISTANZA	CODICE F.O.C.
PROPATA	52	1	TRIORA	87	4
QUILIANO	35	4	URBE	51	1
RANZO	63	4	USCIO	40	29
RAPALLO	29	29	VADO LIGURE	34	4
RECCO	33	29	VALBREVENNA	27	1
REZZO	65	4	VALLEBONA	86	4
REZZOAGLIO	61	29	VALLECROSA	88	4
RIALTO	52	4	VARAZZE	40	4
RICCÒ DEL GOLFO DI SPEZIA	14	29	VARESE LIGURE	23	29
RIOMAGGIORE	33	29	VASIA	75	4
RIVA LIGURE	77	4	VENDONE	63	4
ROCCAVIGNALE	19	4	VENTIMIGLIA	87	4
ROCCHETTA DI VARA	6	29	VERNAZZA	29	29
RONCO SCRIVIA	15	1	VESSALICO	62	4
RONDANINA	52	1	VEZZANO LIGURE	18	29
ROSSIGLIONE	32	1	VEZZI PORTO	36	4
ROVEGNO	52	1	VILLA FARALDI	66	4
SAN BARTOLOMEO AL MARE	60	4	VILLANOVA D'ALBENGA	54	4
SAN BIAGIO DELLA CIMA	88	4	VOBBIA	20	1
SAN COLOMBANO CERTENOLI	29	29	ZIGNAGO	15	29
SAN LORENZO AL MARE	70	4	ZOAGLI	29	29
SANREMO	82	4	ZUCCARELLO	50	4
SANT'OLCESE	28	1			
SANTA MARGHERITA LIGURE	34	29			
SANTO STEFANO AL MARE	75	4			
SANTO STEFANO D'AVETO	68	29			
SANTO STEFANO DI MAGRA	15	29			
SARZANA	19	29			
SASSELLO	52	4			
SAVIGNONE	19	1			
SAVONA	36	4			
SEBORGIA	88	4			
SERRA RICCÒ	22	1			
SESTA GODANO	12	29			
SESTRI LEVANTE	20	29			
SOLDANO	90	4			
SORI	37	29			
SPOTORNO	39	4			
STELLA	41	4			
STELLANELLO	66	4			
TAGGIA	77	4			
TERZORIO	78	4			
TESTICO	68	4			
TIGLIETO	42	1			
TOIRANO	49	4			
TORRIGLIA	38	1			
TOVO SAN GIACOMO	49	4			
TRIBOGNA	43	29			



REGIONE EMILIA-ROMAGNA	DISTANZA	CODICE F.O.C.	REGIONE EMILIA-ROMAGNA	DISTANZA	CODICE F.O.C.	REGIONE EMILIA-ROMAGNA	DISTANZA	CODICE F.O.C.
AGAZZANO	42	12	CAORSO	21	12	CORNIGLIO	59	12
ALBARETO	44	29	CARPANETO PIACENTINO	24	12	CORREGGIO	29	9
ALBINEA	39	12	CARPI	26	9	CORTE BRUGNATELLA	67	12
ALFONSINE	33	13	CARPINETI	59	12	CORTEMAGGIORE	14	12
ALSENO	11	12	CASALECCHIO DI RENO	22	13	COTIGNOLA	19	13
ANZOLA DELL'EMILIA	25	13	CASALFUMANESE	24	13	CREVALCORE	41	13
ARGELATO	27	13	CASALGRANDE	47	9	DOVADOLA	44	13
ARGENTA	31	13	CASINA	53	12	DOZZA	14	13
BAGNACAVALLO	22	13	CASOLA VALSENIO	33	13	FABBRICO	22	9
BAGNARA DI ROMAGNA	19	13	CASTEL BOLOGNESE	19	13	FAENZA	21	13
BAGNO DI ROMAGNA	54	22	CASTEL D'AIANO	52	16	FANANO	73	16
BAGNOLO IN PIANO	31	12	CASTEL DEL RIO	35	13	FARINI	55	12
BAISO	59	12	CASTEL DI CASIO	40	16	FELINO	30	12
BARDI	54	12	CASTEL GUELFO DI BOLOGNA	6	13	FERRARA	39	13
BARICELLA	32	13	CASTEL MAGGIORE	22	13	FERRIERE	66	12
BASTIGLIA	37	9	CASTEL SAN GIOVANNI	34	12	FIDENZA	6	12
BEDONIA	49	29	CASTEL SAN PIETRO TERME	6	13	FINALE EMILIA	54	13
BELLARIA-IGEA MARINA	21	22	CASTELDELICI	43	22	FIORANO MODENESE	44	9
BENTIVOGLIO	25	13	CASTELFRANCO EMILIA	35	13	FIORINZUOLA D'ARDA	14	12
BERCETO	38	12	CASTELL'ARQUATO	20	12	FISCAGLIA	58	13
BERRA	72	13	CASTELLARANO	52	9	FIUMALBO	73	16
BERTINORO	37	22	CASTELLO D'ARGILE	34	13	FONTANELICE	29	13
BESENZONE	17	12	CASTELNOVO DI SOTTO	32	12	FONTANELLATO	8	12
BETTOLA	48	12	CASTELNOVO NE' MONTI	64	12	FORTEVIVO	9	12
BIBBIANO	38	12	CASTELNUOVO RANGONE	40	13	FORLIMPOPOLI	35	13
BOBBIO	60	12	CASTELVETRO DI MODENA	43	13	FORLÌ	31	13
BOLOGNA	18	13	CASTELVETRO PIACENTINO	21	12	FORMIGINE	39	9
BOMPORTO	41	9	CASTENASO	17	13	FORMIGNANA	55	13
BONDENO	52	13	CASTIGLIONE DEI PEPOLI	21	16	FORNOVO DI TARO	20	12
BORE	39	12	CASTROCARO TERME E TERRA DEL SOLE	38	13	FRASSINORO	86	9
BORETTO	30	12	CATTOLICA	19	22	FUSIGNANO	28	13
BORGHI	24	22	CAVEZZO	36	9	GAGGIO MONTANO	54	16
BORGO TOSSIGNANO	30	13	CAVRIAGO	35	12	GALEATA	62	13
BORGO VAL DI TARO	45	12	CENTO	41	13	GALLIERA	35	13
BORGONOVO VAL TIDONE	39	12	CERIGNALE	72	1	GAMBETTOLA	25	22
BRESCELLO	27	12	CERVIA	33	22	GATTATICO	27	12
BRISIGHELLA	31	13	CESENA	29	22	GATTEO	22	22
BUDRIO	16	13	CESENATICO	24	22	GAZZOLA	40	12
BUSANA	62	29	CIVITELLA DI ROMAGNA	59	13	GEMMANO	22	22
BUSSETO	15	12	CODIGORO	66	13	GORO	80	13
CADELBOSCO DI SOPRA	29	12	COLI	66	12	GOSSOLENGO	31	12
CADEO	16	12	COLLAGNA	57	29	GRAGNANO TREBBIENSE	33	12
CALDERARA DI RENO	26	13	COLLECCHIO	21	12	GRANAGLIONE	49	16
CALENDASCO	31	12	COLORNO	21	12	GRANAROLO DELL'EMILIA	21	13
CALESTANO	35	12	COMACCHIO	54	13	GRIZZANA MORANDI	30	16
CAMINATA	59	12	COMPIANO	51	29	GROPPARELLO	36	12
CAMPAGNOLA EMILIA	28	9	CONCORDIA SULLA SECCHIA	27	9	GUALTIERI	31	9
CAMPEGINE	37	12	CONSELICE	22	13	GUASTALLA	29	9
CAMPOGALLIANO	28	9	COPPARO	56	13	GUIGLIA	48	13
CAMPOSANTO	45	9	CORIANO	11	22	IMOLA	14	13
CAMUGNANO	33	16				JOLANDA DI SAVOIA	61	13
CANOSSA	45	12				LAGOSANTO	60	13




REGIONE EMILIA-ROMAGNA	DISTANZA	CODICE F.O.C.	REGIONE EMILIA-ROMAGNA	DISTANZA	CODICE F.O.C.	REGIONE EMILIA-ROMAGNA	DISTANZA	CODICE F.O.C.
LAMA MOCOENO	76	13	NOCETO	13	12	ROTOFRENO	30	12
LANGHIRANO	41	12	NONANTOLA	40	9	RUBIERA	35	9
LESIGNANO DE' BAGNI	38	12	NOVAFELTRIA	25	22	RUSSI	28	13
LIGONCHIO	70	29	NOVELLARA	28	9	SALA BAGANZA	27	12
LIZZANO IN BELVEDERE	58	16	NOVI DI MODENA	21	9	SALA BOLOGNESE	30	13
LOIANO	39	16	OSTELLATO	49	13	SALSOMAGGIORE TERME	15	12
LONGIANO	26	22	OTTONE	60	1	SALUDECIO	28	22
LUGAGNANO VAL D'ARDA	25	12	OZZANO DELL'EMILIA	13	13	SAN BENEDETTO VAL DI SAMBRO	28	16
LUGO	23	13	PALAGANO	81	9	SAN CESARIO SUL PANARO	38	13
LUZZARA	22	9	PALANZANO	66	29	SAN CLEMENTE	16	22
MAIOLO	30	22	PARMA	18	12	SAN FELICE SUL PANARO	44	9
MALALBERGO	31	13	PAVULLO NEL FRIGNANO	65	13	SAN GIORGIO DI PIANO	27	13
MARANELLO	44	9	PECORARA	59	12	SAN GIORGIO PIACENTINO	28	12
MARANO SUL PANARO	45	13	PELLEGRINO PARMENSE	30	12	SAN GIOVANNI IN MARGINANO	19	22
MARZABOTTO	36	13	PENNABILI	36	22	SAN GIOVANNI IN PERSICETO	33	13
MASI TORELLO	44	13	PIACENZA	26	12	SAN LAZZARO DI SAVENA	13	13
MASSA LOMBARDA	20	13	PIANELLO VAL TIDONE	50	12	SAN LEO	26	22
MEDESANO	19	12	PIANORO	26	13	SAN MARTINO IN RIO	30	9
MEDICINA	7	13	PIEVE DI CENTO	38	13	SAN MAURO PASCOLI	20	22
MEDOLLA	38	9	PIEVEPELAGO	77	16	SAN PIETRO IN CASALE	32	13
MELDOLA	41	13	PIOZZANO	46	12	SAN PIETRO IN CERRO	17	12
MERCATO SARACENO	42	22	PODENZANO	31	12	SAN POLO D'ENZA	41	12
MESOLA	72	13	POGGIO RENATICO	38	13	SAN POSSIDONIO	30	9
MEZZANI	26	12	POGGIO TORRIANA	19	22	SAN PROSPERO	39	9
MINERBIO	28	13	POLESINE PARMENSE	21	12	SAN SECONDO PARMENSE	14	12
MIRABELLO	44	13	POLINAGO	76	13	SANT'AGATA BOLOGNESE	38	13
MIRANDOLA	33	9	PONTE DELL'OLIO	38	12	SANT'AGATA FELTRIA	36	22
MISANO ADRIATICO	19	22	PONTENURE	22	12	SANT'AGATA SUL SANTERNO	23	13
MODENA	35	9	PORRETTA TERME	47	16	SANT'AGOSTINO	44	13
MODIGLIANA	41	13	PORTICO E SAN BENEDETTO	54	14	SANTILARIO D'ENZA	25	12
MOLINELLA	26	13	PORTOMAGGIORE	40	13	SANTA SOFIA	68	13
MONCHIO DELLE CORTI	58	29	POVIGLIO	28	12	SANTARCANGELO DI ROMAGNA	13	22
MONDAINO	30	22	PREDAPPIO	47	13	SARMATO	35	12
MONGHIDORO	33	16	PREMILCUORE	54	14	SARSINA	44	22
MONTE COLOMBO	16	22	PRIGNANO SULLA SECCHIA	65	9	SASSO MARCONI	30	13
MONTE SAN PIETRO	28	13	QUATTRO CASTELLA	41	12	SASSUOLO	45	9
MONTECCHIO EMILIA	32	12	RAMISETO	72	29	SAVIGNANO SUL PANARO	38	13
MONTECHIARUGOLO	32	12	RAVARINO	44	13	SAVIGNANO SUL RUBICONE	19	22
MONTECRETO	85	16	RAVENNA	31	13	SCANDIANO	44	12
MONTEFIORE CONCA	23	22	REGGIO NELL'EMILIA	31	12	SERRAMAZZONI	60	13
MONTEFIORINO	77	9	REGGIOLO	17	9	SESTOLA	79	16
MONTEGRIDOLFO	32	22	RICCIONE	22	22	SISSA TRECASALI	22	12
MONTERENZIO	30	13	RIMINI	13	22	SOGLIANO AL RUBICONE	26	22
MONTESCUDO	15	22	RIO SALICETO	27	9	SOLAROLO	16	13
MONTESE	55	16	RIOLO TERME	23	13	SOLIERA	29	9
MONTIANO	28	22	RIOLUNATO	81	16	SOLIGNANO	32	12
MONTICELLI D'ONGINA	24	12	RIVERGARO	39	12	SORAGNA	7	12
MONZUNO	29	16	RO	58	13	SORBOLO	20	12
MORCIANO DI ROMAGNA	21	22	ROCCA SAN CASCIANO	51	13	SPILAMBERTO	38	13
MORDANO	17	13	ROCCABIANCA	20	12	TALAMELLO	25	22
MORFASSO	43	12	ROLO	18	9			
NEVIANO DEGLI ARDUINI	49	12	RONCOFREDDO	29	22			
NIBBIANO	58	12						




REGIONE EMILIA-ROMAGNA	DISTANZA	CODICE F.O.C.
TERENZO	31	12
TIZZANO VAL PARMA	57	12
TOANO	77	9
TORNOLO	43	29
TORRILE	23	12
TRAVERSETOLO	36	12
TRAVO	45	12
TREDOZIO	49	13
TRESIGALLO	53	13
VALMOZZOLA	38	12
VALSAMOGGIA	33	13
VARANO DE' MELEGARI	27	12
VARSI	43	12
VERGATO	37	16
VERGHERETO	61	22
VERNASCA	26	12
VERUCCHIO	11	22
VETTO	57	12
VEZZANO SUL CROSTOLO	42	12
VIANO	51	12
VIGARANO MAINARDA	44	13
VIGNOLA	42	13
VIGOLZONE	35	12
VILLA MINOZZO	72	12
VILLANOVA SULL'ARDA	22	12
VOGHIERA	44	13
ZERBA	57	1
ZIANO PIACENTINO	43	12
ZIBELLO	18	12
ZOCCA	57	13
ZOLA PREDOSA	25	13




REGIONE TOSCANA	DISTANZA	CODICE F.O.C.	REGIONE TOSCANA	DISTANZA	CODICE F.O.C.	REGIONE TOSCANA	DISTANZA	CODICE F.O.C.
ABBADIA SAN SALVATORE	51	15	CASTELFIORENTINO	48	16	FIVIZZANO	34	29
ABETONE	66	16	CASTELFRANCO DI SOTTO	54	16	FOLANO DELLA CHIANA	5	15
AGLIANA	22	16	CASTELFRANCO PIANDISCÒ	14	14	FORTE DEI MARMI	34	29
ALTOPASCIO	36	16	CASTELL'AZZARA	61	15	FOSCIANDORA	73	29
ANGHIARI	47	15	CASTELLINA IN CHIANTI	41	14	FOSDINOVO	27	29
ARCIDOSO	63	15	CASTELLINA MARITTIMA	80	29	FUCECCHIO	46	16
AREZZO	25	15	CASTELNUOVO BERARDENGA	25	15	GAIOLE IN CHIANTI	36	14
ASCIANO	21	15	CASTELNUOVO DI GARFAGNANA	67	29	GALLICANO	75	29
AULLA	19	29	CASTELNUOVO DI VAL DI CECINA	81	14	GAMBASSI TERME	51	14
BADIA TEDALDA	50	22	CASTIGLION FIBOCCHI	38	15	GIUNCGUANO	48	29
BAGNI DI LUCCA	65	16	CASTIGLION FIORENTINO	20	15	GREVE IN CHIANTI	25	14
BAGNO A RIPOLI	19	14	CASTIGLIONE D'ORCIA	39	15	GROSSETO	82	15
BAGNONE	32	29	CASTIGLIONE DI GARFAGNANA	73	29	GUARDISTALLO	83	29
BARBERINO DI MUGELLO	5	16	CAVRIGLIA	24	14	IMPRUNETA	24	14
BARBERINO VAL D'ELSA	32	14	CECINA	76	29	LAJATICO	77	16
BARGA	76	16	CERRETO GUIDI	42	16	LAMPORECCHIO	42	16
BIBBIENA	42	14	CERTALDO	43	14	LARCIANO	40	16
BIBBONA	82	29	CETONA	26	15	LASTRA A SIGNA	20	16
BIENTINA	49	16	CHIANCIANO TERME	25	15	LATERINA	32	14
BORGO A MOZZANO	62	16	CHIANNI	76	16	LICCIANA NARDI	27	29
BORGO SAN LORENZO	18	16	CHIESINA UZZANESE	34	16	LIVORNO	58	29
BUCINE	27	14	CHITTIGNANO	49	15	LONDA	23	14
BUGGIANO	35	16	CHIUSDINO	60	15	LORO CIUFFENNA	24	14
BUONCONVENTO	37	15	CHIUSI	20	15	LUCCA	46	16
BUTI	51	16	CHIUSI DELLA VERNA	59	15	LUCIGNANO	10	15
CALCI	60	29	CINIGIANO	67	15	MANCIANO	88	19
CALCINAIA	52	16	CIVITELLA IN VAL DI CHIANA	16	15	MARCIANO DELLA CHIANA	13	15
CALENZANO	14	16	CIVITELLA PAGANICO	59	15	MARLIANA	39	16
CAMAIORE	42	29	COLLE DI VAL D'ELSA	39	14	MARRADI	44	16
CAMPAGNATICO	72	15	COLLESALVETTI	61	29	MASSA	26	29
CAMPI BISENZIO	15	16	COMANO	36	29	MASSA E COZZILE	37	16
CAMPORGIANO	59	29	COREGLIA ANTELMINELLI	76	16	MASSA MARITTIMA	83	15
CANTAGALLO	24	16	CORTONA	18	15	MASSAROSA	40	29
CAPALBIO	88	17	CRESPINA LORENZANA	66	16	MINUCCIANO	46	29
CAPANNOLI	65	16	CUTIGLIANO	58	16	MOLAZZANA	76	29
CAPANNORI	43	16	DICOMANO	22	14	MONSUMMANO TERME	32	16
CAPOLONA	33	15	EMPOLI	35	16	MONTAIONE	56	16
CAPRAIA E LIMITE	35	16	FABBRICHE DI VERGEMOLI	76	29	MONTALCINO	42	15
CAPRESE MICHELANGELO	61	15	FAUGLIA	66	29	MONTALE	27	16
CAREGGINE	68	29	FIESOLE	26	14	MONTE SAN SAVINO	13	15
CARMIGNANO	27	16	FIGLINE E INCISA VALDARNO	6	14	MONTECARLO	38	16
CARRARA	24	29	FILATTIERA	31	29	MONTECATINI VAL DI CECINA	76	14
CASALE MARITTIMO	82	29	FIRENZE	20	16	MONTECATINI-TERME	32	16
CASCIANA TERME LARI	68	16	FIRENZUOLA	28	16	MONTELUPO FIORENTINO	30	16
CASCINA	57	16				MONTEMIGNAIO	28	14
CASOLA IN LUNIGIANA	37	29				MONTEMURLO	27	16
CASOLE D'ELSA	58	14				MONTEPULCIANO	18	15
CASTEL DEL PIANO	58	15				MONTERCHI	43	15
CASTEL FOCOGNANO	45	15				MONTERIGGIONI	42	14
CASTEL SAN NICCOLÒ	35	14				MONTERONI D'ARBIA	36	15




REGIONE TOSCANA	DISTANZA	CODICE F.O.C.	REGIONE TOSCANA	DISTANZA	CODICE F.O.C.	REGIONE TOSCANA	DISTANZA	CODICE F.O.C.
MONTEROTONDO MARITTIMO	87	15	RIPARBELLA	81	29	VAGLI SOTTO	61	29
MONTESCUDAIO	82	29	ROCCALBEGNA	77	15	VAGLIA	16	16
MONTESPERTOLI	36	16	ROCCASTRADA	70	15	VAIANO	24	16
MONTEVARCHI	19	14	ROSIGNANO MARITTIMO	73	29	VECCHIANO	49	29
MONTICIANO	58	15	RUFINA	14	14	VERNIO	19	16
MONTIERI	70	15	SAMBUCA PISTOIESE	44	16	VIAREGGIO	39	29
MONTIGNOSO	33	29	SAN CASCIANO DEI BAGNI	37	15	VICCHIO	23	16
MONTOPOLI IN VAL D'ARNO	51	16	SAN CASCIANO IN VAL DI PESA	24	14	VICOPISANO	53	16
MULAZZO	27	29	SAN GIMIGNANO	46	14	VILLA BASILICA	47	16
MURLO	45	15	SAN GIOVANNI D'ASSO	26	15	VILLA COLLEMANDINA	71	29
ORCIANO PISANO	73	29	SAN GIOVANNI VALDARNO	18	14	VILLAFRANCA IN LUNIGIANA	27	29
ORTIGNANO RAGGIOLO	46	14	SAN GIULIANO TERME	52	16	VINCI	41	16
PALAIA	61	16	SAN GODENZO	31	14	VOLTERRA	64	14
PALAZZUOLO SUL SENIO	46	16	SAN MARCELLO PISTOIESE	49	16	ZERI	28	29
PECCIOLI	69	16	SAN MINIATO	45	16			
PELAGO	13	14	SAN QUIRICO D'ORCIA	31	15			
PERGINE VALDARNO	30	14	SAN ROMANO IN GARFAGNANA	59	29			
PESCAGLIA	62	29	SANSEPOLCRO	50	15			
PESCIA	40	16	SANTA CROCE SULL'ARNO	47	16			
PIANCASTAGNAIO	55	15	SANTA FIORA	68	15			
PIAZZA AL SERCHIO	55	29	SANTA LUCE	78	29			
PIENZA	24	15	SANTA MARIA A MONTE	54	16			
PIETRASANTA	34	29	SARTEANO	22	15			
PIEVE A NIEVOLE	30	16	SCANDICCI	20	16			
PIEVE FOSCIANA	70	29	SCARPERIA E SAN PIERO	16	16			
PIEVE SANTO STEFANO	58	15	SEGGIANO	52	15			
PISA	51	29	SEMPRONIANO	82	15			
PISTOIA	27	16	SERAVEZZA	37	29			
PTIPEGLIO	48	16	SERRAVALLE PISTOIESE	31	16			
PTITIGLIANO	76	19	SESTINO	57	22			
PODENZANA	25	29	SESTO FIORENTINO	15	16			
POGGIBONSI	36	14	SIENA	35	15			
POGGIO A CAIANO	23	16	SIGNA	22	16			
POMARANCE	81	14	SILLANO	61	29			
PONSACCO	60	16	SINALUNGA	7	15			
PONTASSIEVE	9	14	SORANO	70	15			
PONTE BUGGIANESE	36	16	SOVICHILLE	42	15			
PONTEDERA	55	16	STAZZEMA	44	29			
PONTREMOLI	29	29	SUBBIANO	35	15			
POPPI	38	14	TALLA	42	15			
PORCARI	42	16	TAVARNELLE VAL DI PESA	30	14			
PRATO	19	16	TERRANUOVA BRACCIOLINI	16	14			
PRATOVECCHIO STIA	36	14	TERRICCIOLA	73	16			
QUARRATA	28	16	TORRITA DI SIENA	9	15			
RADDA IN CHIANTI	33	14	TREQUANDA	15	15			
RADICOFANI	39	15	TRESANA	23	29			
RADICONDOLI	66	14	UZZANO	37	16			
RAPOLANO TERME	17	15						
REGGELLO	9	14						
RIGNANO SULL'ARNO	3	14						




REGIONE UMBRIA	DISTANZA	CODICE F.O.C.	REGIONE UMBRIA	DISTANZA	CODICE F.O.C.
ACQUASPARTA	39	19	MONTEFALCO	67	19
ALLERONA	43	15	MONTEFRANCO	45	19
ALVIANO	36	19	MONTEGABBIONE	35	15
AMELIA	31	19	MONTELEONE D'ORVIETO	33	15
ARRONE	45	19	MONTELEONE DI SPOLETO	80	19
ASSISI	51	15	MONTONE	51	15
ATTIGLIANO	22	19	NARNI	27	19
AVIGLIANO UMBRO	43	19	NOCERA UMBRA	69	15
BASCHI	44	19	NORCIA	84	19
BASTIA UMBRA	45	15	ORVIETO	42	19
BETTONA	50	15	OTRICOLI	15	19
BEVAGNA	63	15	PACIANO	33	15
CALVI DELL'UMBRIA	23	19	PANICALE	33	15
CAMPELLO SUL CLITUNNO	60	19	PARRANO	35	15
CANNARA	54	15	PASSIGNANO SUL TRASIMENO	21	15
CASCIA	88	19	PENNA IN TEVERINA	24	19
CASTEL GIORGIO	53	19	PERUGIA	37	15
CASTEL RITALDI	63	19	PIEGARO	36	15
CASTEL VISCARDO	52	19	PIETRALUNGA	66	15
CASTIGLIONE DEL LAGO	21	15	POGGIODOMO	81	19
CERRETO DI SPOLETO	73	19	POLINO	57	19
CITERNA	43	15	PORANO	43	19
CITTÀ DELLA PIEVE	30	15	PRECI	83	19
CITTÀ DI CASTELLO	53	15	SAN GEMINI	35	19
COLLAZZONE	57	15	SAN GIUSTINO	53	15
CORCIANO	32	15	SAN VENANZO	55	15
COSTACCIARO	83	15	SANT'ANATOLIA DI NARCO	59	19
DERUTA	46	15	SCHEGGIA E PASCELUPO	80	15
FABRO	27	15	SCHEGGINO	59	19
FERENTILLO	48	19	SELLANO	78	19
FICULLE	33	15	SIGILLO	79	15
FOLIGNO	58	15	SPELLO	53	15
FOSSATO DI VICO	77	15	SPOLETO	50	19
FRATTA TODINA	56	19	STRONCONE	39	19
GIANO DELL'UMBRIA	58	19	TERNI	34	19
GIOVE	24	19	TODI	52	19
GUALDO CATTANEO	62	19	TORGIANO	45	15
GUALDO TADINO	72	15	TREVI	65	19
GUARDEA	39	19	TUORO SUL TRASIMENO	18	15
GUBBIO	70	15	UMBERTIDE	44	15
LISCIANO NICCONE	28	15	VALFABBRICA	52	15
LUGNANO IN TEVERINA	31	19	VALLO DI NERA	63	19
MAGIONE	27	15	VALTOPINA	63	15
MARSCIANO	55	15			
MASSA MARTANA	45	19			
MONTE CASTELLO DI VIBIO	58	19			
MONTE SANTA MARIA TIBERINA	55	15			
MONTECASTRILLI	41	19			
MONTECCHIO	45	19			



REGIONE MARCHE	DISTANZA	CODICE F.O.C.	REGIONE MARCHE	DISTANZA	CODICE F.O.C.	REGIONE MARCHE	DISTANZA	CODICE F.O.C.
ACQUALAGNA	64	22	FALERONE	78	24	MONTE SAN MARTINO	89	24
ACQUASANTA TERME	59	24	FANO	35	22	MONTE SAN PIETRANGELI	71	24
ACQUAVIVA PICENA	45	24	FERMIGNANO	55	22	MONTE SAN VITO	62	22
AGUGLIANO	62	22	FERMO	57	24	MONTE URANO	64	24
ALTIDONA	48	24	FILOTTRANO	73	22	MONTE VIDON COMBATTE	61	24
AMANDOLA	79	24	FOLIGNANO	47	24	MONTE VIDON CORRADO	79	24
ANCONA	65	22	FORCE	72	24	MONTECALVO IN FOGLIA	35	22
APECCHIO	74	22	FOSSOMBRONE	53	22	MONTECAROTTO	73	22
APIRO	81	22	FRANCAVILLA D'ETE	76	24	MONTECASSIANO	86	24
APPIGNANO	85	22	FRATTE ROSA	59	22	MONTECICCARDO	35	22
APPIGNANO DEL TRONTO	47	24	FRONTINO	45	22	MONTECOPIOLO	33	22
ARCEVIA	78	22	FRONTONE	77	22	MONTECOSARO	65	24
ARQUATA DEL TRONTO	68	24	GABICCE MARE	22	22	MONTEEDINOVE	64	24
ASCOLI PICENO	47	24	GENGA	86	22	MONTEFALCONE APPENNINO	76	24
AUDITORE	32	22	GRADARA	24	22	MONTEFANO	83	22
BARBARA	66	22	GROTTAMMARE	38	24	MONTEFELCINO	50	22
BARCHI	53	22	GROTTAZZOLINA	67	24	MONTEFIORE DELL'ASO	55	24
BELFORTE ALL'ISAURO	51	22	ISOLA DEL PIANO	50	22	MONTEFORTINO	79	24
BELMONTE PICENO	74	24	JESI	64	22	MONTEGALLO	72	24
BELVEDERE OSTRENSE	62	22	LAPEDONA	52	24	MONTEGIORGIO	76	24
BORGO PACE	63	22	LORETO	68	24	MONTEGRANARO	69	24
CAGLI	71	22	LORO PICENO	88	24	MONTELABBATE	30	22
CAMERANO	65	22	LUNANO	45	22	MONTELEONE DI FERMO	72	24
CAMERATA PICENA	56	22	MACERATA	79	24	MONTELPARO	70	24
CAMPOFILONE	49	24	MACERATA FELTRIA	34	22	MONTELUPONE	73	24
CANTIANO	79	22	MAGLIANO DI TENNA	69	24	MONTEMAGGIORE AL METAURO	44	22
CARASSAI	59	24	MAIOLATI SPONTINI	71	22	MONTEMARCIANO	56	22
CARPEGNA	41	22	MALTIGNANO	45	24	MONTEMONACO	77	24
CARTOCETO	45	22	MASSA FERMANA	84	24	MONTEPRANDONE	38	24
CASTEL DI LAMA	41	24	MASSIGNANO	50	24	MONTERUBBIANO	56	24
CASTELBELLINO	69	22	MERCATELLO SUL METAURO	60	22	MONTOTTONNE	68	24
CASTELFIDARDO	70	22	MERCATINO CONCA	22	22	MORESCO	54	24
CASTELLEONE DI SUASA	63	22	MERGO	76	22	MORRO D'ALBA	57	22
CASTELPLANIO	75	22	MOGLIANO	83	24	MORROVALLE	71	24
CASTIGNANO	58	24	MOMBAROCCIO	42	22	MUCCIA	90	15
CASTORANO	44	24	MONDAVIO	54	22	NUMANA	72	22
CERRETO D'ESI	86	22	MONDOLFO	43	22	OFFAGNA	69	22
CHIARAVALLE	56	22	MONSAMPIETRO MORICO	72	24	OFFIDA	51	24
CINGOLI	81	22	MONSAMPOLO DEL TRONTO	38	24	ORCIANO DI PESARO	51	22
CIVITANOVA MARCHE	60	24	MONSANO	62	22	ORTEZZANO	63	24
COLLI DEL TRONTO	40	24	MONTALTO DELLE MARCHE	60	24	OSIMO	71	22
COLMURANO	87	24	MONTAPPONE	82	24	OSTRA	58	22
COMUNANZA	72	24	MONTE CERIGNONE	30	22	OSTRA VETERE	63	22
CORINALDO	57	22	MONTE GIBERTO	64	24	PALMIANO	62	24
CORRIDONIA	76	24	MONTE GRIMANO TERME	26	22	PEDASO	44	24
COSSIGNANO	53	24	MONTE PORZIO	49	22	PEGLIO	51	22
CUPRA MARITTIMA	42	24	MONTE RINALDO	65	24	PENNA SAN GIOVANNI	85	24
CUPRAMONTANA	73	22	MONTE ROBERTO	70	22			
FABRIANO	88	15	MONTE SAN GIUSTO	72	24			
FALCONARA MARITTIMA	59	22						



REGIONE MARCHE	DISTANZA	CODICE F.O.C.	REGIONE MARCHE	DISTANZA	CODICE F.O.C.
PERGOLA	67	22	SIROLO	72	22
PESARO	29	22	SMERILLO	80	24
PETRIANO	41	22	SPINETOLI	39	24
PETRIOLO	80	24	STAFFOLO	74	22
PETRITOLI	59	24	TAVOLETO	30	22
PLAGGE	44	22	TAVULLIA	25	22
PIANDIMELETO	48	22	TOLENTINO	89	24
PIETRARUBBIA	37	22	TORRE SAN PATRIZIO	67	24
PIOBBICO	70	22	TRECASTELLI	52	22
POGGIO SAN MARCELLO	78	22	URBANIA	57	22
POGGIO SAN VICINO	86	22	URBINO	49	22
POLLENZA	86	24	URBISAGLIA	84	24
POLVERIGI	65	22	VALLEFOGLIA	34	22
PONZANO DI FERMO	63	24	VENAROTTA	57	24
PORTO RECANATI	68	24	VISSO	88	19
PORTO SAN GIORGIO	50	24			
PORTO SANT'ELPIDIO	58	24			
POTENZA PICENA	72	24			
RAPAGNANO	68	24			
RECANATI	75	24			
RIPATRANSONE	52	24			
RIPE SAN GINESIO	90	24			
ROCCAFLUVIONE	55	24			
ROSORA	72	22			
ROTELLA	63	24			
SALTARA	45	22			
SAN BENEDETTO DEL TRONTO	37	24			
SAN COSTANZO	45	22			
SAN GIORGIO DI PESARO	46	22			
SAN LORENZO IN CAMPO	63	22			
SAN MARCELLO	61	22			
SAN PAOLO DI JESI	70	22			
SANT'ANGELO IN PONTANO	86	24			
SANT'ANGELO IN VADO	55	22			
SANT'ELPIDIO A MARE	66	24			
SANT'IPPOLITO	50	22			
SANTA MARIA NUOVA	66	22			
SANTA VITTORIA IN MATENANO	75	24			
SARNANO	88	24			
SASSOCORVARO	38	22			
SASSOFELTRIO	20	22			
SASSOFERRATO	86	22			
SENIGALLIA	45	22			
SERRA DE' CONTI	68	22			
SERRA SAN QUIRICO	78	22			
SERRA SANT'ABBONDIO	78	22			
SERRAVALLE DI CHIENTI	83	15			
SERRUNGARINA	47	22			
SERVIGLIANO	78	24			




REGIONE LAZIO	DISTANZA	CODICE F.O.C.	REGIONE LAZIO	DISTANZA	CODICE F.O.C.	REGIONE LAZIO	DISTANZA	CODICE F.O.C.
ACCUMOLI	76	24	CAMPOLI APPENNINO	61	18	CIVITA CASTELLANA	21	19
ACQUAFONDATA	58	25	CANALE MONTERANO	54	17	CIVITAVECCHIA	45	17
ACQUAPENDENTE	56	15	CANEPINA	37	19	CIVITELLA D'AGLIANO	39	19
ACUTO	28	18	CANINO	66	19	CIVITELLA SAN PAOLO	15	19
AFFILE	36	18	CANTALICE	55	19	COLFELICE	48	18
AGOSTA	44	18	CANTALUPO IN SABINA	15	19	COLLALTO SABINO	49	18
ALATRI	39	18	CANTERANO	46	18	COLLE DI TORA	48	19
ALBANO LAZIALE	21	17	CAPIENA	19	19	COLLE SAN MAGNO	57	25
ALLUMIERE	53	17	CAPODIMONTE	50	19	COLLEFERRO	13	18
ALVITTO	64	25	CAPRANICA	42	19	COLLEGIOVE	56	18
AMASENO	48	18	CAPRANICA PRENESTINA	26	18	COLLEPARDO	46	18
AMATRICE	82	24	CAPRAROLA	37	19	COLLEVECCHIO	13	19
ANAGNI	22	18	CARBOGNANO	32	19	COLLI SUL VELINO	50	19
ANGUILLARA SABAZIA	41	17	CARPINETO ROMANO	31	18	COLONNA	19	18
ANTICOLI CORRADO	40	18	CASALATTICO	60	25	CONCERVIANO	58	19
ANTRODOCO	58	19	CASALVIERI	61	25	CONFIGNI	27	19
ANZIO	28	17	CASAPE	36	18	CONTIGLIANO	38	19
APRILIA	16	17	CASAPE	36	18	CORCHIANO	26	19
AQUINO	46	25	CASAPROTA	35	19	CORENO AUSONIO	53	25
ARCE	43	18	CASPERIA	20	19	CORI	27	18
ARCINAZZO ROMANO	40	18	CASSINO	42	25	COTTANELLO	27	19
ARDEA	13	17	CASTEL DI TORA	51	19	ESPERIA	52	25
ARICCIA	23	17	CASTEL GANDOLFO	22	17	FABRICA DI ROMA	29	19
ARLENA DI CASTRO	57	19	CASTEL MADAMA	32	18	FALERIA	17	19
ARNARA	37	18	CASTEL SAN PIETRO ROMANO	21	18	FALVATERRA	43	18
ARPINO	56	18	CASTEL SANT'ANGELO	56	19	FARA IN SABINA	28	19
ARSOLI	42	18	CASTEL SANT'ELIA	26	19	FARNESE	65	19
ARTENA	10	18	CASTELFORTE	49	25	FERENTINO	28	18
ASCREA	54	19	CASTELLIRI	47	18	FIAMIGNANO	71	18
ATINA	54	25	CASTELNUOVO DI FARFA	25	19	FIANO ROMANO	17	19
AUSONIA	49	25	CASTELNUOVO DI PORTO	23	19	FILACCIANO	9	19
BAGNOREGIO	52	19	CASTELNUOVO PARANO	49	25	FILETTINO	55	18
BARBARANO ROMANO	54	19	CASTIGLIONE IN TEVERINA	41	19	FIUGGI	33	18
BASSANO IN TEVERINA	24	19	CASTRO DEI VOLSCI	48	18	FIUMICINO	22	17
BASSANO ROMANO	42	19	CASTROCIELO	48	25	FONDI	69	18
BASSIANO	48	18	CAVE	17	18	FONTANA LIRI	46	18
BELLEGRA	30	18	CECCANO	35	18	FORTE NUOVA	27	17
BELMONTE CASTELLO	53	25	CELLENO	45	19	FORTECHIARI	61	18
BELMONTE IN SABINA	43	19	CELLERE	64	19	FORANO	9	19
BLERA	52	19	CEPRANO	36	18	FORMELLO	32	19
BOLSENA	54	19	CERRETO LAZIALE	39	18	FORMIA	56	25
BOMARZO	26	19	CERVARA DI ROMA	52	18	FRASCATI	21	18
BORBONA	74	19	CERVARO	40	25	FRASSO SABINO	31	19
BORGO VELINO	58	19	CERVETERI	31	17	FROSINONE	29	18
BORGOROSE	57	18	CIAMPINO	16	17	FUMONE	37	18
BOVILLE ERNICA	44	18	CICILIANO	37	18	GAETA	63	25
BRACCIANO	45	17	CINETO ROMANO	37	18	GALLESE	23	19
BROCCOSTELLA	55	18	CISTERNA DI LATINA	32	17	GALLICANO NEL LAZIO	23	18
CALGATA	19	19	CITTADUCALE	50	19	GALLINARO	60	25
CAMERATA NUOVA	50	18	CITTAREALE	81	19	GAVIGNANO	21	18
CAMPAGNANO DI ROMA	29	19				GENAZZANO	19	18
CAMPODIMELE	60	18				GENZANO DI ROMA	25	17




REGIONE LAZIO	DISTANZA	CODICE F.O.C.	REGIONE LAZIO	DISTANZA	CODICE F.O.C.	REGIONE LAZIO	DISTANZA	CODICE F.O.C.
GERANO	39	18	MONTEFIASCONE	44	19	PONTECORVO	48	25
GIULIANO DI ROMA	37	18	MONTEFLAVIO	36	19	PONTINIA	45	17
GORGA	32	18	MONTELANICO	24	18	PONZANO ROMANO	5	19
GRADOLI	65	19	MONTELEONE SABINO	33	19	POSTA	69	19
GRAFFIGNANO	34	19	MONTELIBRETTI	23	19	POSTA FIBRENO	62	18
GRECCIO	43	19	MONTENERO SABINO	36	19	POZZAGLIA SABINA	45	19
GROTTAFERRATA	24	17	MONTEROSI	34	19	PRIVERNO	48	18
GROTTE DI CASTRO	63	19	MONTEROTONDO	21	19	PROCENO	56	15
GUARCINO	42	18	MONTOPOLI DI SABINA	19	19	PROSEDI	39	18
GUIDONIA MONTECELIO	32	18	MONTORIO ROMANO	29	19	RIANO	21	19
ISCHIA DI CASTRO	64	19	MORICONE	28	19	RIETI	46	19
ISOLA DEL LIRI	51	18	MORLUPO	21	19	RIGNANO FLAMINIO	13	19
ITTRI	65	25	MOROLO	32	18	RIOFREDDO	46	18
JENNE	51	18	MORRO REATINO	55	19	RIPI	40	18
LABICO	10	18	NAZZANO	12	19	RIVODUTRI	56	19
LABRO	50	19	NEMI	28	17	ROCCA CANTERANO	45	18
LADISPOLI	32	17	NEPI	28	19	ROCCA D'ARCE	47	18
LANUVIO	26	17	NEROLA	26	19	ROCCA DI CAVE	24	18
LARIANO	17	18	NESPOLO	53	18	ROCCA DI PAPA	28	17
LATERA	64	19	NETTUNO	31	17	ROCCA MASSIMA	29	18
LATINA	33	17	NORMA	38	18	ROCCA PRIORA	25	18
LENOLA	62	18	OLEVANO ROMANO	25	18	ROCCA SANTO STEFANO	34	18
LEONESSA	71	19	ONANO	63	15	ROCCA SINIBALDA	45	19
LICENZA	39	18	ORIOLO ROMANO	52	19	ROCCAGIOVINE	37	18
LONGONE SABINO	54	19	ORTE	17	19	ROCCAGORGA	47	18
LUBRIANO	50	19	ORVINIO	45	19	ROCCANTICA	18	19
MAENZA	46	18	PAGANICO SABINO	56	18	ROCCASECCA	51	25
MAGLIANO ROMANO	26	19	PALESTRINA	17	18	ROCCASECCA DEI VOLSCI	48	18
MAGLIANO SABINA	15	19	PALIANO	20	18	ROLATE	30	18
MANDELA	33	18	PALOMBARA SABINA	34	19	ROMA	18	17
MANZIANA	51	17	PASTENA	50	18	RONCIGLIONE	40	19
MARANO EQUO	43	18	PATRICA	34	18	ROVIANO	40	18
MARCELLINA	37	18	PERCILE	43	18	SABAUDIA	51	17
MARCESELLI	65	18	PESCOROCCHIANO	61	18	SACROFANO	29	19
MARINO	22	17	PESCOSOLIDO	61	18	SALISANO	28	19
MARTA	47	19	PETRELLA SALTO	64	19	SAMBUCI	36	18
MAZZANO ROMANO	24	19	PIANSANO	57	19	SAN BIAGIO SARACINISCO	70	25
MENTANA	24	19	PICINISCO	65	25	SAN CESAREO	17	18
MICIGLIANO	66	19	PICO	50	18	SAN DONATO VAL DI COMINO	65	25
MINTURNO	48	25	PIEDIMONTE SAN GERMANO	44	25	SAN FELICE CIRCEO	58	17
MOMPEO	32	19	PIGLIO	30	18	SAN GIORGIO A LIRI	43	25
MONTALTO DI CASTRO	68	17	PIGNATARO INTERAMNA	40	25	SAN GIOVANNI INCARICO	43	18
MONTASOLA	25	19	PISONIANO	32	18	SAN GREGORIO DA SASSOLA	35	18
MONTE COMPATRI	19	18	POFI	41	18	SAN LORENZO NUOVO	58	19
MONTE PORZIO CATONE	20	18	POGGIO BUSTONE	59	19	SAN POLO DEI CAVALIERI	40	18
MONTE ROMANO	53	19	POGGIO CATINO	18	19	SAN VITO ROMANO	27	18
MONTE SAN BIAGIO	71	17	POGGIO MIRTETO	17	19	SAN VITTORE DEL LAZIO	39	25
MONTE SAN GIOVANNI CAMPANO	46	18	POGGIO MOIANO	34	19			
MONTE SAN GIOVANNI IN SABINA	33	19	POGGIO NATIVO	31	19			
MONTEBUONO	17	19	POGGIO SAN LORENZO	33	19			
			POLI	33	18			
			POMEZIA	5	17			




REGIONE LAZIO	DISTANZA	CODICE F.O.C.	REGIONE LAZIO	DISTANZA	CODICE F.O.C.
SANT'AMBROGIO SUL GARIGLIANO	45	25	VALLEPIETRA	55	18
SANT'ANDREA DEL GARIGLIANO	44	25	VALLERANO	35	19
SANT'ANGELO ROMANO	33	19	VALLEROTONDA	57	25
SANT'APOLLINARE	42	25	VALLINFREDA	49	18
SANT'ELIA FIUMERAPIDO	47	25	VALMONTONE	8	18
SANT'ORESTE	8	19	VARCO SABINO	61	19
SANTA MARINELLA	40	17	VASANELLO	25	19
SANTI COSMA E DAMIANO	50	25	VEJANO	54	19
SANTOPADRE	52	18	VELLETRI	23	18
SARACINESCO	39	18	VEROLI	42	18
SCANDRIGLIA	32	19	VETRALLA	43	19
SEGNI	19	18	VICALVI	62	18
SELCI	14	19	VICO NEL LAZIO	42	18
SERMONETA	44	18	VICOVARO	33	18
SERRONE	28	18	VIGNANELLO	33	19
SETTEFRATI	67	25	VILLA LATINA	60	25
SEZZE	51	17	VILLA SAN GIOVANNI IN TUSCIA	49	19
SGURGOLA	26	18	VILLA SANTA LUCIA	46	25
SONNINO	55	18	VILLA SANTO STEFANO	41	18
SORA	53	18	VITTEBBO	35	19
SORIANO NEL CIMINO	28	19	VITICUSO	54	25
SPERLONGA	73	25	VITORCHIANO	29	19
SPIGNO SATURNIA	53	25	VIVARO ROMANO	49	18
STIMIGLIANO	6	19	ZAGAROLO	18	18
STRANGOLAGALLI	43	18			
SUBIACO	41	18			
SUPINO	36	18			
SUTRI	38	19			
TARANO	16	19			
TARQUINIA	55	17			
TERELLE	60	25			
TERRACINA	59	17			
TESSENNANO	62	19			
TIVOLI	29	18			
TOFFIA	28	19			
TOLFA	54	17			
TORRE CAJETANI	36	18			
TORRI IN SABINA	16	19			
TORRICE	36	18			
TORRICELLA IN SABINA	37	19			
TORRITA TIBERINA	13	19			
TREVI NEL LAZIO	46	18			
TREVIGNANO ROMANO	41	19			
TRIVIGLIANO	36	18			
TURANIA	49	18			
TUSCANIA	49	19			
VACONE	23	19			
VALENTANO	56	19			
VALLECORSIA	52	18			
VALLEMAIO	48	25			



REGIONE ABRUZZO	DISTANZA	CODICE F.O.C.	REGIONE ABRUZZO	DISTANZA	CODICE F.O.C.	REGIONE ABRUZZO	DISTANZA	CODICE F.O.C.
ABBATEGGIO	30	24	CARSOLI	42	18	CONTROGUERRA	37	24
ACCIANO	51	24	CARUNCHIO	76	24	CORFINIO	40	24
AIELLI	62	24	CASACANDITELLA	38	24	CORROPOLI	36	24
ALANNO	30	24	CASALANGUIDA	64	24	CORTINO	51	24
ALBA ADRIATICA	32	24	CASALBORDINO	49	24	CORVARA	41	24
ALFEDENA	74	25	CASALINGONTRADA	28	24	CRECCHIO	36	24
ALTINO	52	24	CASOLI	51	24	CROGNALETO	60	24
ANCARANO	43	24	CASTEL CASTAGNA	45	24	CUGNOLI	35	24
ANVERSA DEGLI ABRUZZI	50	24	CASTEL DEL MONTE	62	24	CUPELLO	55	24
ARCHI	52	24	CASTEL DI IERI	53	24	DOGLIOLA	65	24
ARI	36	24	CASTEL DI SANGRO	72	25	ELICE	18	24
ARIELLI	38	24	CASTEL FRENTANO	42	24	FAGNANO ALTO	62	24
ARSITA	40	24	CASTELGUIDONE	82	24	FALLO	68	24
ATELETA	81	25	CASTELLAFTUME	73	18	FANO ADRIANO	57	24
ATESSA	53	24	CASTELLALTO	31	24	FARA FILIORUM PETRI	34	24
ATRI	21	24	CASTELLI	49	24	FARA SAN MARTINO	57	24
AVEZZANO	61	18	CASTELVECCHIO CALVISIO	54	24	FARINDOLA	36	24
BALSORANO	64	18	CASTELVECCHIO SUBEQUO	52	24	FILETTO	43	24
BARETE	70	24	CASTIGLIONE A CASURIA	31	24	FORTECCHIO	63	24
BARISCIANO	57	24	CASTIGLIONE MESSER MARINO	80	24	FOSSA	64	24
BARREA	83	25	CASTIGLIONE MESSER RAIMONDO	28	24	FOSSACESIA	39	24
BASCIANO	36	24	CASTILENTI	25	24	FRAINE	78	24
BELLANTE	31	24	CATTIGNANO	33	24	FRANCAVILLA AL MARE	22	24
BISEGNA	68	24	CELANO	60	24	FRESAGRAN DINARIA	63	24
BISENTI	34	24	CELENZA SUL TRIGNO	73	24	FRISA	38	24
BOLOGNANO	33	24	CELLINO ATTANASIO	32	24	FURCI	62	24
BOMBA	56	24	CEPAGATTI	22	24	GAGLIANO ATERNO	56	24
BORRELO	75	24	CERCHIO	59	24	GAMBERALE	82	24
BRITTOLI	42	24	CERMIGNANO	35	24	GESSOPALENA	61	24
BUCCHIANICO	27	24	CHIETI	19	24	GIOIA DEI MARSI	62	24
BUGNARA	51	24	CITTÀ SANT'ANGELO	8	24	GISSI	59	24
BUSSI SUL TIRINO	35	24	CIVITÀ D'ANTINO	80	18	GIULIANO TEATINO	33	24
CAGNANO AMITERNO	76	24	CIVITALUPARELLA	74	24	GIULIANOVA	27	24
CALASCIO	56	24	CIVITAQUANA	39	24	GORIANO SICOLI	50	24
CAMPLI	40	24	CIVITELLA ALFEDENA	89	25	GUARDIAGRELE	41	24
CAMPO DI GIOVE	62	24	CIVITELLA CASANOVA	34	24	GUILMI	69	24
CAMPOTOSTO	72	24	CIVITELLA DEL TRONTO	48	24	INTRODACQUA	52	24
CANISTRO	71	18	CIVITELLA MESSER RAIMONDO	59	24	ISOLA DEL GRAN SASSO D'ITALIA	45	24
CANOSA SANNITA	36	24	CIVITELLA ROVETO	71	18	L'AQUILA	58	24
CANSANO	56	24	COCULLO	48	24	LAMA DEI PELIGNI	64	24
CANZANO	31	24	COLLARMELE	59	24	LANCIANO	39	24
CAPESTRANO	43	24	COLLECORVINO	18	24	LECCE NEI MARSI	64	24
CAPISTRELLO	66	18	COLLEDARA	42	24	LENTELLA	60	24
CAPITIGNANO	79	24	COLLEDIMACINE	75	24	LETTOMANOPPELLO	29	24
CAPORCIANO	50	24	COLLEDIMEZZO	60	24	LETTOPALENA	72	24
CAPPADOCIA	69	18	COLLELONGO	79	24	LISCIA	68	24
CAPPELLE SUL TAVO	8	24	COLLEPIETRO	42	24	LORETO APRUTINO	19	24
CARAMANICO TERME	41	24	COLONNELLA	35	24	LUCO DEI MARSI	70	18
CARAPELLE CALVISIO	53	24				LUCOLI	70	24
CARPINETO DELLA NORA	42	24				MAGLIANO DE' MARSI	57	18
CARPINETO SINELLO	62	24				MANOPPELLO	31	24
						MARTINSICURO	35	24




REGIONE ABRUZZO	DISTANZA	CODICE F.O.C.	REGIONE ABRUZZO	DISTANZA	CODICE F.O.C.	REGIONE ABRUZZO	DISTANZA	CODICE F.O.C.
MASSA D'ALBE	61	18	PICCIANO	17	24	SAN VINCENZO VALLE ROVETO	67	18
MIGLIANICO	25	24	PIETRACAMELA	58	24	SAN VITO CHIETINO	34	24
MOLINA ATERNO	51	24	PIETRAFERRAZZANA	61	24	SANTEGIDIO ALLA VIBRATA	44	24
MONTAZZOLI	72	24	PIETRANICO	36	24	SANTEUFEMIA A MAIELLA	47	24
MONTEBELLO DI BERTONA	32	24	PINETO	14	24	SANTEUSANIO DEL SANGRO	48	24
MONTEBELLO SUL SANGRO	64	24	PIZZOFERRATO	79	24	SANTEUSANIO FORCONESE	65	24
MONTEFERRANTE	68	24	PIZZOLI	68	24	SANT'OMERO	36	24
MONTEFINO	28	24	POGGIO PICENZE	60	24	SANTA MARIA IMBARO	40	24
MONTELAPIANO	70	24	POGGIOFIORTO	37	24	SANTE MARIE	53	18
MONTENERODOMO	75	24	POLLUTRI	48	24	SANTO STEFANO DI SESSANIO	61	24
MONTEODORISIO	52	24	POPOLI	35	24	SCAFA	25	24
MONTEREALE	81	24	PRATA D'ANSIDONIA	55	24	SCANNO	64	24
MONTESILVANO	6	24	PRATOLA PELIGNA	39	24	SCERNI	55	24
MONTORIO AL VOMANO	44	24	PRETORO	40	24	SCHIAVI DI ABRUZZO	87	24
MORINO	74	18	PREZZA	46	24	SCONTRONE	75	25
MORRO D'ORO	22	24	QUADRI	69	24	SCOPPITO	67	24
MOSCIANO SANT'ANGELO	25	24	RAIANO	42	24	SCURCOLA MARSICANA	58	18
MOSCUFO	16	24	RAPINO	39	24	SECINARO	58	24
MOZZAGROGNA	40	24	RIPA TEATINA	25	24	SERRAMONACESCA	36	24
NAVELLI	46	24	RIVISONDOLI	70	24	SILVI	9	24
NERETO	38	24	ROCCA DI BOTTE	47	18	SPOLTORE	12	24
NOCCIANO	31	24	ROCCA DI CAMBIO	78	24	SULMONA	46	24
NOTARESCO	23	24	ROCCA DI MEZZO	76	24	TAGLIACOZZO	58	18
OCRE	67	24	ROCCA PIA	59	24	TARANTA PELIGNA	68	24
OFENA	48	24	ROCCA SAN GIOVANNI	37	24	TERAMO	33	24
OPI	89	24	ROCCA SANTA MARIA	56	24	TIONE DEGLI ABRUZZI	61	24
ORICOLA	44	18	ROCCACASALE	42	24	TOCCO DA CASAURIA	32	24
ORSOGNA	43	24	ROCCAMONTEPIANO	37	24	TOLLO	30	24
ORTONA	29	24	ROCCAMORICE	34	24	TORANO NUOVO	43	24
ORTONA DEI MARSII	59	24	ROCCARASO	70	24	TORINO DI SANGRO	42	24
ORTUCCHIO	62	24	ROCCASCALEGNA	59	24	TORNARECCIO	59	24
OVINDOLI	69	24	ROCCASPINALVETI	77	24	TORNIMPARTE	63	18
PACENTRO	51	24	ROIO DEL SANGRO	73	24	TORRE DE' PASSERI	29	24
PAGLIETA	42	24	ROSCIANO	27	24	TORREBRUNA	78	24
PALENA	72	24	ROSELLO	73	24	TORREVECCHIA TEATINA	22	24
PALMOLI	72	24	ROSETO DEGLI ABRUZZI	21	24	TORRICELLA PELIGNA	66	24
PALOMBARO	54	24	SALLE	39	24	TORRICELLA SICURA	39	24
PENNA SANT'ANDREA	37	24	SAN BENEDETTO DEI MARSII	58	24	TORTORETO	34	24
PENNADOMO	60	24	SAN BENEDETTO IN PERILLIS	44	24	TOSSICIA	43	24
PENNAPIEDIMONTE	46	24	SAN BUONO	65	24	TRASACCO	69	24
PENNE	25	24	SAN DEMETRIO NE' VESTINI	61	24	TREGLIO	32	24
PERANO	49	24	SAN GIOVANNI LIPIONI	79	24	TUFILLO	70	24
PERETO	47	18	SAN GIOVANNI TEATINO	16	24	TURRIVALIGNANI	26	24
PESCARA	13	24	SAN MARTINO SULLA MARRUCINA	38	24	VACRI	34	24
PESCASSEROLI	83	24	SAN PIO DELLE CAMERE	52	24	VALLE CASTELLANA	63	24
PESCINA	53	24	SAN SALVO	55	24	VASTO	52	24
PESCOCOSTANZO	72	24	SAN VALENTINO IN ABRUZZO CITERIORE	30	24	VICOLI	39	24
PESCOSANONESCO	37	24				VILLA CELIERA	34	24
PETTORANO SUL GIZIO	53	24				VILLA SANT'ANGELO	64	24
PIANELLA	22	24						




REGIONE ABRUZZO	DISTANZA	CODICE F.O.C.
VILLA SANTA LUCIA DEGLI ABRUZZI	53	24
VILLA SANTA MARIA	65	24
VILLALAGO	59	24
VILLALFONSINA	50	24
VILLAMAGNA	28	24
VILLAVALLELONGA	83	24
VILLETTA BARREA	88	25
VITTORITO	40	24




REGIONE MOLISE	DISTANZA	CODICE F.O.C.	REGIONE MOLISE	DISTANZA	CODICE F.O.C.	REGIONE MOLISE	DISTANZA	CODICE F.O.C.
ACQUAVIVA COLLECROCE	79	24	MIRABELLO SANNITICO	81	25	SCAPOLI	64	25
ACQUAVIVA D'ISERNIA	68	25	MIRANDA	65	25	SEPINO	66	25
AGNONE	87	24	MOLISE	88	25	SESSANO DEL MOLISE	66	25
BAGNOLI DEL TRIGNO	81	25	MONTAQUILA	51	25	SESTO CAMPANO	36	25
BARANELLO	80	25	MONTECILFONE	75	24	SPINETE	79	25
BELMONTE DEL SANNIO	87	24	MONTEFALCONE NEL SANNIO	75	24	TAVENNA	74	24
BOJANO	75	25	MONTELONGO	88	24	TERMOLI	66	24
BUSSO	83	25	MONTEMITRO	70	24	TORELLA DEL SANNIO	90	25
CAMPOBASSO	83	25	MONTENERO DI BISACCIA	63	24	TRIVENTO	81	24
CAMPOCHIARO	75	25	MONTENERO VAL COCCHIARA	75	25	URURI	81	24
CAMPODIPIETRA	90	25	MONTERODUNI	52	25	VASTOGIRARDI	82	25
CAMPOMARINO	66	24	MONTORIO NEI FRENTANI	85	24	VENAFRO	40	25
CANTALUPO NEL SANNIO	69	25	ORATINO	88	25	VINCHIATURO	74	25
CAPRACOTTA	87	24	PALATA	75	24			
CAROVILLI	74	25	PESCHE	60	25			
CARPINONE	63	25	PESCOLANCIANO	69	25			
CASALCIPRANO	83	25	PESCOPENNATARO	83	24			
CASTEL DEL GIUDICE	80	24	PETACCIATO	62	24			
CASTEL SAN VINCENZO	63	25	PETTORANELLO DEL MOLISE	62	25			
CASTELMAURO	81	24	PIETRABBONDANTE	78	25			
CASTELPETROSO	68	25	PIETRACUPA	89	25			
CASTELPIZZUTO	65	25	PIZZONE	65	25			
CASTELVERRINO	85	25	POGGIO SANNITA	84	25			
CASTROPIGNANO	87	25	PORTOCANNONE	68	24			
CERCEMAGGIORE	75	25	POZZILLI	43	25			
CERCEPICCOLA	72	25	RICCIA	85	25			
CERRO AL VOLTURNO	60	25	RIONERO SANNITICO	66	25			
CHIAUCI	69	25	RIPALIMOSANI	89	25			
CIVITACAMPOMARANO	88	24	ROCCAMANDOLFI	76	25			
CIVITANOVA DEL SANNIO	75	25	ROCCASICURA	80	25			
COLLE D'ANCHISE	76	25	ROCCAVIVARA	77	24			
COLLI A VOLTURNO	55	25	ROCCHETTA A VOLTURNO	58	25			
CONCA CASALE	51	25	ROTELLO	85	24			
DURONIA	85	25	SALCITO	82	25			
FERRAZZANO	85	25	SAN FELICE DEL MOLISE	71	24			
FILIGNANO	50	25	SAN GIACOMO DEGLI SCHIAVONI	72	24			
FORLÌ DEL SANNIO	70	25	SAN GIULIANO DEL SANNIO	70	25			
FORNELLI	58	25	SAN MARTINO IN PENSILIS	74	24			
FROSOLONE	83	25	SAN MASSIMO	74	25			
GILDONE	83	25	SAN PIETRO AVELLANA	82	25			
GUARDIALFIERA	84	24	SAN POLO MATESE	77	25			
GUARDIAREGIA	70	25	SANT'AGAPITO	58	25			
GUGLIONESI	73	24	SANT'ANGELO DEL PESCO	76	24			
ISERNIA	57	25	SANT'ELENA SANNITA	81	25			
JELSI	88	25	SANTA MARIA DEL MOLISE	69	25			
LARINO	81	24						
LONGANO	61	25						
MACCHIA D'ISERNIA	51	25						
MACCHIAGODENA	73	25						
MAFALDA	70	24						



REGIONE CAMPANIA	DISTANZA	CODICE F.O.C.	REGIONE CAMPANIA	DISTANZA	CODICE F.O.C.	REGIONE CAMPANIA	DISTANZA	CODICE F.O.C.
ACERNO	32	28	BRUSCIANO	14	25	CASELLE IN PITTARI	67	28
ACERRA	10	25	BUCCIANO	25	25	CASERTA	7	25
AFRAGOLA	11	25	BUCCINO	30	28	CASOLA DI NAPOLI	29	25
AGEROLA	43	25	BUONABITACOLO	50	28	CASORIA	12	25
AGROPOLI	24	28	BUONALBERGO	63	25	CASSANO IRPINO	51	28
AIELLO DEL SABATO	33	25	CAGGIANO	37	28	CASTEL BARONIA	59	25
AILANO	38	25	CAIANELLO	24	25	CASTEL CAMPAGNANO	29	25
AIROLA	22	25	CAIAZZO	22	25	CASTEL DI SASSO	21	25
ALBANELLA	20	28	CAIRANO	55	28	CASTEL MORRONE	16	25
ALFANO	73	28	CAIVANO	6	25	CASTEL SAN GIORGIO	28	28
ALIFE	39	25	CALABRITTO	36	28	CASTEL SAN LORENZO	33	28
ALTAVILLA IRPINA	38	25	CALITRI	59	28	CASTEL VOLTURNO	27	25
ALTAVILLA SILENTINA	19	28	CALVANICO	27	28	CASTELCIVITA	34	28
ALVIGNANO	29	25	CALVI	45	25	CASTELFRANCI	52	25
AMALFI	38	28	CALVI RISORTA	20	25	CASTELFRANCO IN MISCANO	78	25
AMOROSI	25	25	CALVIZZANO	18	25	CASTELLABATE	34	28
ANDRETTA	57	28	CAMEROTA	81	28	CASTELLAMMARE DI STABIA	26	25
ANGRI	26	25	CAMIGLIANO	17	25	CASTELLO DEL MATESE	48	25
APICE	47	25	CAMPAGNA	21	28	CASTELLO DI CISTERNA	12	25
APOLLOSA	35	25	CAMPOLATTARO	53	25	CASTELNUOVO CILENTO	44	28
AQUARA	39	28	CAMPOLI DEL MONTE TABURNO	35	25	CASTELNUOVO DI CONZA	41	28
AQUILONIA	74	28	CAMPORA	51	28	CASTELPAGANO	76	25
ARIANO IRPINO	58	25	CAMPOSANO	18	25	CASTELPOTO	45	25
ARIENZO	15	25	CANCELLO ED ARNONE	22	25	CASTELVENERE	32	25
ARPAIA	18	25	CANDIDA	35	25	CASTELVETERE IN VAL FORTORE	86	25
ARPAISE	37	25	CANNALONGA	53	28	CASTELVETERE SUL CALORE	44	25
ARZANO	14	25	CAPACCIO	21	28	CASTIGLIONE DEL GENOVESI	21	28
ASCEA	55	28	CAPODRISE	6	25	CAUTANO	40	25
ATENA LUCANA	39	28	CAPOSELE	38	28	CAVA DE' TIRRENI	25	28
ATRANI	38	28	CAPRIATI A VOLTURNO	46	25	CELLE DI BULGHERIA	70	28
ATRIPALDA	32	25	CAPRIGLIA IRPINA	33	25	CELLOLE	39	25
AULETTA	31	28	CAPUA	15	25	CENTOLA	68	28
AVELLA	22	25	CARBONARA DI NOLA	27	25	CEPPALONI	39	25
AVELLINO	29	25	CARDITO	7	25	CERASO	52	28
AVERSA	12	25	CARIFE	62	25	CERCOLA	14	25
BACOLI	28	25	CARINARO	11	25	CERRETO SANNITA	38	25
BAGNOLI IRPINO	45	28	CARINOLA	29	25	CERVINARA	26	25
BAIA E LATINA	35	25	CASAGIOVE	7	25	CERVINO	12	25
BAIANO	20	25	CASAL DI PRINCIPE	14	25	CESA	13	25
BARONISSI	22	28	CASAL VELINO	50	28	CESINALI	34	25
BASELICE	86	25	CASALBORE	67	25	CETARA	27	28
BATTIPAGLIA	6	28	CASALBUONO	55	28	CHIANCHE	43	25
BELLIZZI	9	28	CASALDUNI	47	25	CHIASANO DI SAN DOMENICO	38	25
BELLONA	19	25	CASALETTO SPARTANO	74	28	CICCIANO	19	25
BELLOSGUARDO	40	28	CASALNUOVO DI NAPOLI	10	25	CICERALE	32	28
BENEVENTO	41	25	CASALUCE	10	25	CIMITILE	16	25
BISACCIA	67	28	CASAMARCIANO	19	25	CIORLANO	46	25
BONEA	27	25	CASANDRINO	13	25			
BONITO	53	25	CASAPESENNA	17	25			
BOSCOREALE	23	25	CASAPULLA	7	25			
BOSCOTRECASE	23	25	CASAVATORE	13	25			
BRACIGLIANO	33	28						




REGIONE CAMPANIA	DISTANZA	CODICE F.O.C.	REGIONE CAMPANIA	DISTANZA	CODICE F.O.C.	REGIONE CAMPANIA	DISTANZA	CODICE F.O.C.
CIRCELLO	68	25	GINESTRA DEGLI SCHIAVONI	76	25	MIGNANO MONTE LUNGO	36	25
COLLE SANNITA	70	25	GIOI	49	28	MINORI	35	28
COLLIANO	31	28	GIOIA SANNITICA	38	25	MIRABELLA ECLANO	50	25
COMIZIANO	18	25	GIUGLIANO IN CAMPANIA	17	25	MOIANO	25	25
CONCA DEI MARINI	43	28	GIUNGANO	26	28	MOIO DELLA CIVITELLA	52	28
CONCA DELLA CAMPANIA	38	25	GRAGNANO	29	25	MOLINARA	69	25
CONTRADA	34	25	GRAZZANISE	23	25	MONDRAGONE	34	25
CONTRONE	31	28	GRECI	71	25	MONTAGUTO	76	25
CONTURSI TERME	23	28	GRICIGNANO DI AVERSA	10	25	MONTANO ANTILIA	64	28
CONZA DELLA CAMPANIA	49	28	GROTTAMINARDA	46	25	MONTE DI PROCIDA	31	25
CORBARA	30	25	GROTTOLELLA	34	25	MONTE SAN GIACOMO	51	28
CORLETO MONFORTE	46	28	GRUMO NEVANO	12	25	MONTECALVO IRPINO	63	25
CRISPANO	8	25	GUARDIA LOMBARDI	56	28	MONTECORICE	42	28
CUCCARO VETERE	58	28	GUARDIA SANFRAMONDI	38	25	MONTECORVINO PUGLIANO	18	28
CURTI	10	25	ISPANI	82	28	MONTECORVINO ROVELLA	18	28
CUSANO MUTRI	47	25	LACEDONIA	69	25	MONTEFALCIONE	36	25
DOMICELLA	27	25	LAPIO	45	25	MONTEFALCONE DI VAL FORTORE	77	25
DRAGONI	35	25	LAUREANA CILENTO	32	28	MONTEFORTE CILENTO	35	28
DUGENTA	18	25	LAURINO	52	28	MONTEFORTE IRPINO	28	25
DURAZZANO	17	25	LAURITO	68	28	MONTEFREDANE	34	25
EBOLI	10	28	LAURO	29	25	MONTEFUSCO	44	25
ERCOLANO	15	25	LAVIANO	41	28	MONTELLA	46	28
FAICCHIO	35	25	LETINO	56	25	MONTEMARANO	49	25
FALCIANO DEL MASSICO	35	25	LETTERE	32	25	MONTEMILETTO	41	25
FELITTO	40	28	LIBERI	25	25	MONTESANO SULLA MARCELLANA	56	28
FISCIANO	23	28	LIMATOLA	20	25	MONTESARCHIO	26	25
FLUMERI	55	25	LIONI	44	28	MONTEVERDE	76	28
FOGLIANISE	43	25	LIVERI	23	25	MONTORO	27	28
FOIANO DI VAL FORTORE	80	25	LUOGOSANO	49	25	MORCONE	58	25
FONTANAROSA	55	25	LUSCIANO	14	25	MORIGERATI	74	28
FORTEGRECA	46	25	LUSTRA	36	28	MORRA DE SANCTIS	51	28
FORCHIA	19	25	MACERATA CAMPANIA	10	25	MOSCHIANO	33	25
FORINO	33	28	MADDALONI	7	25	MUGNANO DEL CARDINALE	20	25
FORMICOLA	24	25	MAGLIANO VETERE	39	28	MUGNANO DI NAPOLI	17	25
FRAGNETO L'ABATE	53	25	MAIORI	34	28	NAPOLI	14	25
FRAGNETO MONFORTE	51	25	MANOCALZATI	32	25	NOCERA INFERIORE	27	28
FRANCOLISE	22	25	MARANO DI NAPOLI	20	25	NOCERA SUPERIORE	28	28
FRASSO TELESINO	27	25	MARCANISE	6	25	NOLA	17	25
FRATTAMAGGIORE	10	25	MARIGLIANELLA	14	25	NOVI VELIA	53	28
FRATTAMINORE	8	25	MARIGLIANO	16	25	NUSCO	53	28
FRIGENTO	56	25	MARZANO APPIO	30	25	OGLIASTRO CILENTO	26	28
FRIGNANO	12	25	MARZANO DI NOLA	24	25	OLEVANO SUL TUSCIANO	14	28
FURORE	47	28	MASSA DI SOMMA	16	25	OLIVETO CITRA	26	28
FUTANI	57	28	MASSA LUBRENSE	48	25	OMIGNANO	43	28
GALLO MATESE	54	25	MELITO DI NAPOLI	15	25	ORRIA	45	28
GALLUCCIO	42	25	MELITO IRPINO	52	25	ORTA DI ATELLA	9	25
GESUALDO	55	25	MELIZZANO	25	25	OSPEDALETTO D'ALPINOLO	31	25
GIANO VETUSTO	21	25	MERCATO SAN SEVERINO	24	28			
GIFFONI SEI CASALI	24	28	MERCOGLIANO	29	25			
GIFFONI VALLE PIANA	23	28	META	38	25			



REGIONE CAMPANIA	DISTANZA	CODICE F.O.C.	REGIONE CAMPANIA	DISTANZA	CODICE F.O.C.	REGIONE CAMPANIA	DISTANZA	CODICE F.O.C.
OTTATI	43	28	PRAIANO	46	28	SAN GIORGIO LA MOLARA	68	25
OTTAVIANO	22	25	PRATA DI PRINCIPATO ULTRA	34	25	SAN GIOVANNI A PIRO	78	28
PADULA	52	28	PRATA SANNITA	42	25	SAN GIUSEPPE VESUVIANO	23	25
PADULI	53	25	PRATELLA	38	25	SAN GREGORIO MAGNO	35	28
PAGANI	28	25	PRATOLA SERRA	35	25	SAN GREGORIO MATESE	50	25
PAGO DEL VALLO DI LAURO	26	25	PRESENZANO	32	25	SAN LEUCIO DEL SANNIO	39	25
PAGO VEIANO	60	25	PRIGNANO CILENTO	30	28	SAN LORENZELLO	40	25
PALMA CAMPANIA	24	25	PUGLIANELLO	29	25	SAN LORENZO MAGGIORE	41	25
PALOMONTE	32	28	QUADRELLE	20	25	SAN LUPO	42	25
PANNARANO	37	25	QUALIANO	19	25	SAN MANGO PIEMONTE	17	28
PAOLISI	21	25	QUARTO	23	25	SAN MANGO SUL CALORE	44	25
PARETE	14	25	QUINDICI	33	25	SAN MARCELLINO	13	25
PAROLISE	36	25	RAVELLO	39	28	SAN MARCO DEI CAVOTTI	68	25
PASTORANO	16	25	RAVISCANINA	36	25	SAN MARCO EVANGELISTA	5	25
PATERNOPOLI	51	25	RECALE	6	25	SAN MARTINO SANNITA	46	25
PAUPISI	39	25	REINO	63	25	SAN MARTINO VALLE CAUDINA	30	25
PELLEZZANO	23	28	RIARDO	27	25	SAN MARZANO SUL SARNO	27	25
PERDIFUMO	36	28	RICIGLIANO	44	28	SAN MAURO CILENTO	45	28
PERITO	37	28	ROCCA D'EVANDRO	38	25	SAN MAURO LA BRUCA	65	28
PERTOSA	33	28	ROCCA SAN FELICE	53	28	SAN MICHELE DI SERINO	32	28
PESCO SANNITA	55	25	ROCCABASCERANA	35	25	SAN NAZZARO	46	25
PETINA	32	28	ROCCADASPIDE	28	28	SAN NICOLA BARONIA	60	25
PETRURRO IRPINO	43	25	ROCCAGLIORIOSA	73	28	SAN NICOLA LA STRADA	5	25
PLAGGINE	52	28	ROCCAMONFINA	35	25	SAN NICOLA MANFREDI	49	25
PIANA DI MONTE VERNA	19	25	ROCCAPIEMONTE	29	28	SAN PAOLO BEL SITO	19	25
PIANO DI SORRENTO	40	25	ROCCARAINOLA	22	25	SAN PIETRO AL TANAGRO	42	28
PIEDIMONTE MATESE	42	25	ROCCAROMANA	34	25	SAN PIETRO INFINE	38	25
PIETRADEFUSI	43	25	ROCCHETTA E CROCE	26	25	SAN POTTTO SANNITICO	44	25
PIETRAMELARA	31	25	ROFRANO	75	28	SAN POTTTO ULTRA	35	25
PIETRAROJA	51	25	ROMAGNANO AL MONTE	39	28	SAN PRISCO	9	25
PIETRASTORNINA	40	25	ROSCIGNO	45	28	SAN RUFO	44	28
PIETRAVAIRANO	28	25	ROTONDI	23	25	SAN SALVATORE TELESINO	30	25
PIETRELCINA	53	25	RUTINO	34	28	SAN SEBASTIANO AL VESUVIO	16	25
PIGNATARO MAGGIORE	17	25	RUVIANO	26	25	SAN SOSSIO BARONIA	60	25
PIMONTE	34	25	SACCO	49	28	SAN TAMMARO	13	25
PISCIOTTA	65	28	SALA CONSILINA	42	28	SAN VALENTINO TORIO	27	25
POGGIOMARINO	25	25	SALENTO	45	28	SAN VITALIANO	15	25
POLLA	34	28	SALERNO	20	28	SANT'AGATA DE' GOTI	21	25
POLLENA TROCCHIA	16	25	SALVITELLE	34	28	SANT'AGNELLO	40	25
POLLICA	52	28	SALZA IRPINA	38	25	SANT'ANASTASIA	17	25
POMIGLIANO D'ARCO	12	25	SAN BARTOLOMEO IN GALDO	89	25	SANT'ANDREA DI CONZA	47	28
POMPEI	22	25	SAN CIPRIANO D'AVERSA	15	25	SANT'ANGELO A CUPOLO	49	25
PONTE	41	25	SAN CIPRIANO PICENTINO	23	28			
PONTECAGNANO FAIANO	14	28	SAN FELICE A CANCELLO	15	25			
PONTELANDOLFO	52	25	SAN GENNARO VESUVIANO	22	25			
PONTELATONE	20	25	SAN GIORGIO A CREMANO	14	25			
PORTICI	15	25	SAN GIORGIO DEL SANNIO	44	25			
PORTICO DI CASERTA	9	25						
POSITANO	49	25						
POSTIGLIONE	28	28						
POZZUOLI	23	25						



REGIONE CAMPANIA	DISTANZA	CODICE F.O.C.	REGIONE CAMPANIA	DISTANZA	CODICE F.O.C.	REGIONE CAMPANIA	DISTANZA	CODICE F.O.C.
SANT'ANGELO A FASANELLA	46	28	SPARANISE	20	25	VISCIANO	23	25
SANT'ANGELO A SCALA	36	25	SPERONE	21	25	VITULANO	43	25
SANT'ANGELO ALL'ESCA	54	25	STELLA CILENTO	44	28	VITULAZIO	19	25
SANT'ANGELO D'ALIFE	38	25	STIO	46	28	VOLLA	13	25
SANT'ANGELO DEI LOMBARDI	54	28	STRIANO	22	25	VOLTURARA IRPINA	43	25
SANT'ANTIMO	14	25	STURNO	55	25	ZUNGOLI	64	25
SANT'ANTONIO ABATE	27	25	SUCCIVO	10	25			
SANT'ARCANGELO TRIMONTE	54	25	SUMMONTE	32	25			
SANT'ARPINO	11	25	TAURANO	29	25			
SANT'ARSENIO	40	28	TAURASI	50	25			
SANT'EGIDIO DEL MONTE ALBINO	29	25	TEANO	22	25			
SANTA CROCE DEL SANNIO	66	25	TEGGIANO	47	28			
SANTA LUCIA DI SERINO	32	28	TELESE TERME	29	25			
SANTA MARIA A VICO	12	25	TEORA	43	28			
SANTA MARIA CAPUA VETERE	11	25	TERZIGNO	25	25			
SANTA MARIA LA CARITÀ	26	25	TEVEROLA	10	25			
SANTA MARIA LA FOSSA	21	25	TOCCO CAUDIO	39	25			
SANTA MARINA	83	28	TORA E PICCILLI	33	25			
SANTA PAOLINA	41	25	TORCHIARA	30	28			
SANTO STEFANO DEL SOLE	35	28	TORELLA DEI LOMBARDI	54	28			
SANTOMENNA	40	28	TORRACA	85	28			
SANZA	58	28	TORRE ANNUNZIATA	21	25			
SAPRI	77	28	TORRE DEL GRECO	17	25			
SARNO	24	25	TORRE LE NOCELLE	43	25			
SASSANO	51	28	TORRE ORSAIA	75	28			
SASSINORO	61	25	TORRECUSO	42	25			
SAVIANO	18	25	TORRIONI	45	25			
SAVIGNANO IRPINO	71	25	TORTORELLA	77	28			
SCAFATI	24	25	TRAMONTI	44	28			
SCALA	43	28	TRECASE	20	25			
SCAMPITELLA	62	25	TRENTINARA	28	28			
SCISCIANO	16	25	TRENTOLA-DUCENTA	14	25			
SENERCHIA	36	28	TREVICO	65	25			
SERINO	31	28	TUFINO	19	25			
SERRAMEZZANA	42	28	TUFO	40	25			
SERRE	25	28	VAIRANO PATENORA	29	25			
SESSA AURUNCA	33	25	VALLATA	63	25			
SESSA CILENTO	41	28	VALLE AGRICOLA	48	25			
SIANO	31	28	VALLE DELL'ANGELO	52	28			
SICIGNANO DEGLI ALBURNI	32	28	VALLE DI MADDALONI	12	25			
SIRIGNANO	20	25	VALLESACCARDA	62	25			
SOLOFRA	29	28	VALLO DELLA LUCANIA	49	28			
SOLOPACA	30	25	VALVA	30	28			
SOMMA VESUVIANA	17	25	VENTICANO	42	25			
SORBO SERPICO	37	25	VIBONATI	83	28			
SORRENTO	42	25	VICO EQUENSE	34	25			
			VIETRI SUL MARE	22	28			
			VILLA DI BRIANO	14	25			
			VILLA LITERNO	17	25			
			VILLAMAINA	58	25			
			VILLANOVA DEL BATTISTA	59	25			
			VILLARICCA	17	25			



REGIONE PUGLIA	DISTANZA	CODICE F.O.C.	REGIONE PUGLIA	DISTANZA	CODICE F.O.C.	REGIONE PUGLIA	DISTANZA	CODICE F.O.C.
ACCADIA	72	20	GRUMO APPULA	30	20	SAN MARCO IN LAMIS	87	20
ACQUAVIVA DELLE FONTI	34	20	LATERZA	61	20	SAN MARZANO DI SAN GIUSEPPE	89	20
ADELPHIA	31	20	LEPORANO	86	20	SAN MICHELE SALENTINO	90	20
ALBEROBELLO	64	20	LESINA	80	24	SAN PAOLO DI CIVITATE	80	20
ALTAMURA	46	20	LIZZANO	88	20	SAN SEVERO	71	20
ANDRIA	21	20	LOCOROTONDO	70	20	SAN VITO DEI NORMANNI	88	20
ANZANO DI PUGLIA	67	25	LUCERA	74	20	SANNICANDRO DI BARI	29	20
APRICENA	80	20	MANFREDONIA	67	20	SANT'AGATA DI PUGLIA	69	20
ASCOLI SATRIANO	58	20	MARGHERITA DI SAVOIA	32	20	SANTERAMO IN COLLE	48	20
BARI	23	20	MARTINA FRANCA	75	20	SERRACAPRIOLA	83	24
BARLETTA	22	20	MASSAFRA	57	20	SPINAZZOLA	53	20
BICCARI	90	20	MATTINATA	82	20	STATTE	69	20
BINETTO	28	20	MINERVINO MURGE	45	20	STORNARA	51	20
BISCEGLIE	3	20	MODUGNO	21	20	STORNARELLA	56	20
BITETTO	26	20	MOLA DI BARI	38	20	TARANTO	73	20
BITONTO	18	20	MOLFETTA	6	20	TERLIZZI	13	20
BITRITTO	25	20	MONOPOLI	52	20	TORITTO	30	20
BOVINO	78	20	MONTE SANT'ANGELO	85	20	TORREMAGGIORE	79	20
CANDELA	56	20	MONTEIASI	79	20	TRANI	11	20
CANOSA DI PUGLIA	30	20	MONTELEONE DI PUGLIA	74	25	TRIGGIANO	29	20
CAPURSO	30	20	MONTEMESOLA	79	20	TRINITAPOLI	37	20
CARAPELLE	58	20	MONTEPARANO	81	20	TROIA	83	20
CAROSINO	80	20	MOTTA MONTECORVINO	90	20	TURI	46	20
CAROVIGNO	83	20	MOTTOLA	55	20	VALENZANO	30	20
CASAMASSIMA	37	20	NOCI	55	20	VILLA CASTELLI	88	20
CASSANO DELLE MURGE	39	20	NOICATTARO	36	20	ZAPPONETA	48	20
CASTELLANA GROTTE	57	20	ORDONA	61	20			
CASTELLANETA	53	20	ORSARA DI PUGLIA	83	25			
CASTELLUCCIO DEI SAURI	73	20	ORTA NOVA	56	20			
CASTELLUCCIO VALMAGGIORE	90	25	OSTUNI	77	20			
CEGLIE MESSAPICA	87	20	PALAGIANELLO	56	20			
CELLAMARE	33	20	PALAGIANO	58	20			
CELLE DI SAN VITO	83	25	PALO DEL COLLE	24	20			
CERIGNOLA	44	20	PANNI	78	25			
CHIEUTI	78	24	POGGIO IMPERIALE	83	24			
CISTERNINO	73	20	POGGIORSINI	46	20			
CONVERSANO	48	20	POLIGNANO A MARE	46	20			
CORATO	17	20	PULSANO	85	20			
CRISPIANO	70	20	PUTIGNANO	54	20			
DELICETO	71	20	RIGNANO GARGANICO	86	20			
FAETO	82	25	ROCCAFORZATA	81	20			
FAGGIANO	82	20	ROCCHETTA SANT'ANTONIO	64	20			
FASANO	60	20	ROSETO VALFORTORE	89	25			
FOGGIA	60	20	RUTIGLIANO	38	20			
FRAGAGNANO	85	20	RUVO DI PUGLIA	16	20			
GINOSA	68	20	SAMMICHELE DI BARI	38	20			
GIOIA DEL COLLE	39	20	SAN FERDINANDO DI PUGLIA	37	20			
GIOVINAZZO	12	20	SAN GIORGIO IONICO	78	20			
GRAVINA IN PUGLIA	51	20	SAN GIOVANNI ROTONDO	84	20			
GROTTAGLIE	82	20						




REGIONE BASILICATA	DISTANZA	CODICE F.O.C.	REGIONE BASILICATA	DISTANZA	CODICE F.O.C.
ABRIOLA	63	28	MOLITERNO	72	28
ACCETTURA	82	28	MONTEMILONE	57	20
ACERENZA	77	28	MONTEMURRO	77	28
ALBANO DI LUCANIA	65	28	MONTESCAGLIOSO	79	20
ANZI	64	28	MURO LUCANO	54	28
ARMENTO	86	28	NEMOLI	72	28
ATELLA	77	28	OLIVETO LUCANO	82	28
AVIGLIANO	63	28	OPPIDO LUCANO	71	28
BALVANO	43	28	PALAZZO SAN GERVASIO	61	20
BANZI	68	20	PATERNÒ	60	28
BARAGIANO	47	28	PESCOPAGANO	52	28
BARILE	76	20	PICERNO	42	28
BELLA	53	28	PIETRAGALLA	66	28
BERNALDA	86	20	PIETRAPERIOSA	72	28
BRIENZA	47	28	PIGNOLA	51	28
BRINDISI MONTAGNA	59	28	POMARICO	82	20
CALCIANO	76	28	POTENZA	47	28
CALVELLO	74	28	RAPOLLA	70	20
CAMPOMAGGIORE	68	28	RAPONE	64	28
CANCELLARA	65	28	RIONERO IN VULTURE	79	20
CASTELGRANDE	54	28	RIPACANDIDA	82	28
CASTELLUCCIO INFERIORE	77	28	RIVELLO	68	28
CASTELLUCCIO SUPERIORE	76	28	ROTONDA	86	28
CASTELMEZZANO	70	28	RUOTI	57	28
CASTELSARACENO	86	28	RUVO DEL MONTE	69	28
CORLETO PERTICARA	86	28	SALANDRA	87	28
EPISCOPIA	82	28	SAN CHIRICO NUOVO	70	28
FERRANDINA	86	20	SAN FELE	68	28
FILLANO	74	28	SAN MARTINO D'AGRI	86	28
FORENZA	77	20	SANT'ANGELO LE FRATTE	45	28
FRANCAVILLA IN SINNI	90	28	SARCONI	72	28
GARAGUSO	82	28	SASSO DI CASTALDA	53	28
GENZANO DI LUCANIA	67	20	SATRIANO DI LUCANIA	49	28
GINESTRA	78	20	SAVOIA DI LUCANIA	44	28
GRASSANO	84	28	SCANZANO JONICO	90	20
GROTTOLE	84	20	SPINOSO	82	28
GRUMENTO NOVA	74	28	TITO	44	28
IRSINA	70	20	TOLVE	61	28
LAGONEGRO	60	28	TRAMUTOLA	69	28
LATRONICO	74	28	TRECCHINA	71	28
LAURENZANA	73	28	TRICARICO	76	28
LAURIA	72	28	TRIVIGNO	60	28
LAVELLO	57	20	VAGLIO BASILICATA	53	28
MARATEA	80	28	VENOSA	69	20
MARSICO NUOVO	56	28	VIETRI DI POTENZA	37	28
MARSICOVETERE	67	28	VIGGIANELLO	89	28
MASCHITO	75	20	VIGGIANO	74	28
MATERA	62	20			
MELFI	73	20			
MIGLIONICO	75	20			
MISSANELLO	90	28			



REGIONE CALABRIA	DISTANZA	CODICE F.O.C.
AIETA	90	28
LAINO BORGO	75	28
LAINO CASTELLO	87	28
MORMANNO	81	28
PAPASIDERO	88	28
PRAIA A MARE	84	28
SAN NICOLA ARCELLA	89	28
TORTORA	84	28




REGIONE SICILIA	DISTANZA	CODICE F.O.C.	REGIONE SICILIA	DISTANZA	CODICE F.O.C.	REGIONE SICILIA	DISTANZA	CODICE F.O.C.
ACATE	81	26	CANICATTINI BAGNI	78	26	GELA	64	26
ACI BONACCORSI	42	26	CANICATTÌ	46	26	GERACI SICULO	61	26
ACI CASTELLO	43	26	CAPACI	88	26	GIARDINI-NAXOS	56	26
ACI CATENA	40	26	CAPIZZI	52	26	GIARRATANA	85	26
ACI SANT'ANTONIO	39	26	CARLENTINI	51	26	GIARRE	47	26
ACIREALE	43	26	CARONIA	83	26	GODRANO	90	26
ACQUAVIVA PLATANI	71	26	CASALVECCHIO SICULO	72	26	GRAMMICHELE	58	26
ACQUEDOLCI	88	26	CASSARO	83	26	GRANITI	63	26
ADRANO	40	26	CASTEL DI IUDICA	22	26	GRATTERI	68	26
AGIRA	17	26	CASTEL DI LUCIO	65	26	GRAVINA DI CATANIA	36	26
AGRIGENTO	66	26	CASTELBUONO	73	26	GROTTE	58	26
AIDONE	31	26	CASTELDACCIA	64	26	ISNELLO	62	26
ALIA	67	26	CASTELLANA SICULA	44	26	ISOLA DELLE FEMMINE	87	26
ALIMENA	36	26	CASTELMOLA	64	26	ISPICA	90	26
ALIMINUSA	66	26	CASTELTERMINI	80	26	ITALA	76	26
ALTAVILLA MILICIA	65	26	CASTIGLIONE DI SICILIA	66	26	JOPPOLO GIANCAXIO	73	26
ALTOFONTE	82	26	CASTROFILIPPO	51	26	LASCARI	59	26
ALÌ	76	26	CASTRONOVO DI SICILIA	80	26	LENTINI	48	26
ALÌ TERME	69	26	CATANIA	35	26	LEONFORTE	16	26
ANTILLO	82	26	CATENANUOVA	14	26	LERCARA FRIDDI	80	26
ARAGONA	66	26	CATTOLICA ERACLEA	90	26	LETOJANNI	58	26
ASSORO	14	26	CEFALÀ DIANA	89	26	LICATA	79	26
AUGUSTA	60	26	CEFALÙ	62	26	LICODIA EUBEA	70	26
AVOLA	76	26	CENTURIFE	25	26	LIMINA	74	26
BAGHERIA	67	26	CERAMI	47	26	LINGUAGLOSSA	59	26
BARRAFRANCA	39	26	CERDA	62	26	MALETTO	57	26
BAUCINA	84	26	CESARÒ	57	26	MALVAGNA	74	26
BELMONTE MEZZAGNO	80	26	CHIARAMONTE GULFI	83	26	MANDANICI	74	26
BELPASSO	41	26	CIMINNA	86	26	MANIACE	61	26
BIANCAVILLA	38	26	COLLESANO	52	26	MARIANOPOLI	47	26
BLUFFI	47	26	COMISO	89	26	MARINEO	84	26
BOLOGNETTA	81	26	COMITINI	66	26	MASCALI	51	26
BOMPENSIERE	57	26	DELIA	46	26	MASCALUCIA	38	26
BOMPIETRO	44	26	ENNA	15	26	MAZZARINO	49	26
BRONTE	51	26	FAVARA	62	26	MAZZARRONE	72	26
BUCCHERI	71	26	FERLA	79	26	MELILLI	59	26
BUSCEMI	78	26	FICARAZZI	72	26	MESSINA	81	26
BUTERA	61	26	FIUMEDINISI	73	26	MILENA	63	26
CACCAMO	64	26	FIUMEFREDDO DI SICILIA	52	26	MILITELLO IN VAL DI CATANIA	51	26
CALASCIBETTA	13	26	FLORESTA	83	26	MILO	57	26
CALATABIANO	55	26	FLORIDIA	67	26	MINEO	52	26
CALTAGIRONE	52	26	FORZA D'AGRÒ	67	26	MIRABELLA IMBACCARI	41	26
CALTANISSETTA	28	26	FRANCAVILLA DI SICILIA	68	26	MISILMERI	75	26
CALTAVUTURO	44	26	FRANCOFONTE	56	26	MISTERBIANCO	33	26
CAMAISTRA	61	26	FURCI SICULO	64	26	MISTRETTA	59	26
CAMMARATA	76	26	GAGGI	59	26	MOIO ALCANTARA	72	26
CAMPOBELLO DI LICATA	58	26	GAGLIANO CASTELFERRATO	25	26	MONGIUFFI MELLA	65	26
CAMPOFELICE DI ROCCELLA	54	26	GALLODORO	64	26	MONREALE	80	26
CAMPOFRANCO	71	26	GANGI	49	26	MONTALBANO ELICONA	90	26
CAMPOROTONDO ETNEO	40	26				MONTALLEGRO	85	26
						MONTEODORO	51	26



REGIONE SICILIA	DISTANZA	CODICE F.O.C.	REGIONE SICILIA	DISTANZA	CODICE F.O.C.	REGIONE SICILIA	DISTANZA	CODICE F.O.C.
MONTEMAGGIORE BELSITO	69	26	SAN CONO	40	26	VALLELUNGA PRATAMENO	51	26
MONTEROSSO ALMO	82	26	SAN FRATELLO	84	26	VALVERDE	40	26
MOTTA CAMASTRA	68	26	SAN GIOVANNI GEMINI	75	26	VENTIMIGLIA DI SICILIA	77	26
MOTTA D'AFFERMO	70	26	SAN GIOVANNI LA PUNTA	39	26	VIAGRANDE	42	26
MOTTA SANT'ANASTASIA	31	26	SAN GREGORIO DI CATANIA	37	26	VICARI	84	26
MUSSOMELI	66	26	SAN MAURO CASTELVERDE	68	26	VILLABATE	71	26
NARO	58	26	SAN MICHELE DI GANZARIA	43	26	VILLAFRANCA TIRRENA	86	26
NICOLOSI	43	26	SAN PIETRO CLARENZA	38	26	VILLAFRATI	88	26
NICOSIA	36	26	SAN TEODORO	57	26	VILLALBA	51	26
NISCEMI	58	26	SANT'AGATA DI MILITELLO	89	26	VILLAROSA	24	26
NISSORIA	20	26	SANT'AGATA LI BATTIATI	37	26	VITTORIA	84	26
NIZZA DI SICILIA	67	26	SANT'ALESSIO SICULO	64	26	VIZZINI	67	26
NOTO	81	26	SANT'ALFIO	53	26	ZAFFERANA ETNEA	51	26
PAGLIARA	68	26	SANT'ANGELO MUXARO	82	26			
PALAGONIA	41	26	SANTA CATERINA VILLARMOSA	30	26			
PALAZZOLO ACREIDE	83	26	SANTA DOMENICA VITTORIA	72	26			
PALERMO	77	26	SANTA ELISABETTA	75	26			
PALMA DI MONTECHIARO	71	26	SANTA FLAVIA	70	26			
PATERNÒ	32	26	SANTA MARIA DI LICODIA	39	26			
PEDARA	44	26	SANTA TERESA DI RIVA	67	26			
PETRALIA SOPRANA	52	26	SANTA VENERINA	48	26			
PETRALIA SOTTANA	50	26	SANTO STEFANO DI CAMASTRA	72	26			
PETTINEO	74	26	SAVOCA	71	26			
PIAZZA ARMERINA	28	26	SCALETTA ZANCLEA	74	26			
PIEDIMONTE ETNEO	53	26	SCIARA	60	26			
PIETRAPERZIA	34	26	SCILLATO	43	26			
POLIZZI GENEROSA	47	26	SCLAFANI BAGNI	49	26			
POLLINA	77	26	SCORDIA	44	26			
PORTO EMPEDOCLE	71	26	SERRADIFALCO	43	26			
PRIOLO GARGALLO	58	26	SICULIANA	79	26			
RACALMUTO	54	26	SIRACUSA	69	26			
RADDUSA	16	26	SOLARINO	67	26			
RAFFADALI	75	26	SOMMATINO	49	26			
RAGALNA	42	26	SORTINO	66	26			
RAMACCA	37	26	SPADAFORA	90	26			
RANDAZZO	65	26	SPERLINGA	36	26			
RAVANUSA	60	26	SUTERA	68	26			
REALMONTE	77	26	TAORMINA	61	26			
REGALBUTO	23	26	TERMINI IMERESE	59	26			
REITANO	66	26	TRABIA	63	26			
RESUTTANO	32	26	TRECASTAGNI	45	26			
RIESI	55	26	TREMESTIERI ETNEO	38	26			
RIPOSTO	50	26	TROINA	41	26			
ROCCAFIORITA	72	26	TUSA	75	26			
ROCCALUMERA	65	26	VALGUARNERA CAROPEPE	13	26			
ROCCAPALUMBA	74	26	VALLEDOLMO	51	26			
ROCCELLA VALDEMONE	80	26						
ROSOLINI	85	26						
SAN BIAGIO PLATANI	88	26						
SAN CATALDO	34	26						



REGIONE SARDEGNA	DISTANZA	CODICE F.O.C.	REGIONE SARDEGNA	DISTANZA	CODICE F.O.C.	REGIONE SARDEGNA	DISTANZA	CODICE F.O.C.
ALBAGIARA	56	21	GONNOSTRAMATZA	47	21	SAMASSI	27	21
ALES	58	21	GUAMAGGIORE	31	21	SAMATZAI	21	21
ALLAI	83	21	GUASILA	29	21	SAMUGHEO	84	21
ARBOREA	63	21	GUSPINI	45	21	SAN BASILIO	33	21
ARBUS	48	21	IGLESIAS	42	21	SAN GAVINO MONREALE	36	21
ARITZO	88	21	ISILI	50	21	SAN GIOVANNI SUERGIU	61	21
ARMUNGIA	56	21	LACONI	65	21	SAN NICOLÒ D'ARCIDANO	52	21
ASSEMINI	7	21	LAS PLASSAS	40	21	SAN NICOLÒ GERREI	42	21
ASSOLO	63	21	LUNAMATRONA	40	21	SAN SPERATE	10	21
ASUNI	70	21	MANDAS	39	21	SAN VERO MILIS	79	21
ATZARA	90	21	MARACALAGONIS	19	21	SAN VITO	61	21
BALLAO	50	21	MARRUBIU	57	21	SANLURI	29	21
BARADILI	48	21	MASAINAS	59	21	SANT'ANDREA FRIUS	26	21
BARATILI SAN PIETRO	79	21	MASULLAS	51	21	SANT'ANNA ARRESI	64	21
BARESSA	49	21	MEANA SARDO	83	21	SANT'ANTIOCO	70	21
BARRALI	22	21	MILIS	83	21	SANTA GIUSTA	65	21
BARUMINI	43	21	MOGORELLA	67	21	SANTADI	51	21
BAULADU	79	21	MOGORO	48	21	SARDARA	37	21
BONARCADO	89	21	MONASTIR	10	21	SARROCH	30	21
BUGGERRU	69	21	MONSERRATO	9	21	SEGARIU	33	21
BURCEI	37	21	MORGONGIORI	55	21	SELARGIUS	11	21
CABRAS	76	21	MURAVERA	57	21	SELEGAS	31	21
CAGLIARI	11	21	MUSEI	34	21	SENEGHE	88	21
CALASETTA	79	21	NARBOLIA	84	21	SENIS	64	21
CAPOTERRA	25	21	NARCAO	48	21	SENORBÌ	26	21
CARBONIA	57	21	NURACHI	76	21	SERDIANA	15	21
CASTIADAS	52	21	NURAGUS	52	21	SERRAMANNA	22	21
COLLINAS	42	21	NURALLAO	58	21	SERRENTI	21	21
CURCURIS	55	21	NURAMINIS	16	21	SERRI	44	21
DECIMOMANNU	11	21	NURECI	63	21	SESTU	3	21
DECIMOPUTZU	17	21	NURRI	52	21	SETTIMO SAN PIETRO	14	21
DOLIANOVA	18	21	NUXIS	44	21	SETZU	48	21
DOMUS DE MARIA	51	21	OLLASTRA	79	21	SEUI	76	21
DOMUSNOVAS	34	21	ORISTANO	68	21	SEULO	80	21
DONORI	20	21	ORROLI	53	21	SIAMAGGIORE	75	21
ELMAS	6	21	ORTACESUS	27	21	SIAMANNA	74	21
ESCALAPLANO	61	21	PABILLONIS	45	21	SIAPICCIA	75	21
ESCOLCA	46	21	PALMAS ARBOREA	69	21	SIDDI	45	21
ESTERZILI	72	21	PAU	62	21	SILIQUA	23	21
FLUMINIMAGGIORE	61	21	PAULI ARBAREI	41	21	SILIUS	41	21
FORDONGIANUS	87	21	PAULILATINO	90	21	SIMALA	52	21
FURTEI	29	21	PERDASDEFOGU	78	21	SIMAXIS	74	21
GENONI	56	21	PERDAXIUS	54	21	SINI	52	21
GENURI	51	21	PIMENTEL	21	21	SINNAI	17	21
GERGEI	47	21	PISCINAS	54	21	SIRIS	52	21
GESICO	36	21	POMPU	54	21	SIURGUS DONIGALA	38	21
GESTURI	47	21	PORTOSCUSO	62	21	SOLARUSSA	75	21
GIBA	57	21	PULA	36	21	SOLEMINIS	17	21
GONI	46	21	QUARTU SANTELENA	14	21	SUELLI	29	21
GONNESA	49	21	QUARTUCCIU	13	21	TERRALBA	56	21
GONNOSCODINA	50	21	RIOLA SARDO	79	21	TERTENIA	89	21
GONNOSFANADIGA	40	21	RUINAS	73	21			
GONNOSNÒ	53	21	SADALI	69	21			



REGIONE SARDEGNA	DISTANZA	CODICE F.O.C.
TEULADA	62	21
TRAMATZA	78	21
TRATALIAS	61	21
TULLI	46	21
TURRI	47	21
URAS	48	21
USELLUS	59	21
USSANA	14	21
USSARAMANNA	44	21
USSASSAI	88	21
UTA	16	21
VALLERMOSA	28	21
VILLA SAN PIETRO	34	21
VILLA SANT'ANTONIO	67	21
VILLA VERDE	61	21
VILLACIDRO	34	21
VILLAMAR	34	21
VILLAMASSARGIA	38	21
VILLANOVA TRUSCHEDU	83	21
VILLANOVA TULO	58	21
VILLANOVAFORRU	40	21
VILLANOVAFRANCA	40	21
VILLAPERUCCIO	52	21
VILLAPUTZU	60	21
VILLASALTO	53	21
VILLASIMIUS	51	21
VILLASOR	16	21
VILLASPECIOSA	14	21
VILLARBANA	73	21
ZEDDIANI	76	21
ZERFALIU	78	21






ALLEGATO 2

NOTA TECNICA E METODOLOGICA

“AGGREGAZIONI COMUNALI”
STUDIO WG44U - STRUTTURE
RICETTIVE ALBERGHIERE ED
EXTRALBERGHIERE





Nello studio WG44U - Strutture ricettive alberghiere ed extralberghiere, per tener conto delle possibili differenze di risultati economici legate al luogo di svolgimento dell'attività, nelle funzioni di ricavo, sono stati considerati i comuni ove le strutture sono ubicate.

A seguito delle variazioni amministrative occorse nel 2014, sono state aggiornate le aggregazioni territoriali risultate significative nella funzione di ricavo, tenendo conto del numero di abitanti dei comuni soppressi ed anche del numero delle strutture alberghiere presenti in tali comuni per lo studio in oggetto.

Ai fini suddetti, tra le variazioni amministrative, quelle che rendono necessarie gli aggiornamenti alle aggregazioni di comuni sono solo:

- Comune di TRECATELLI nato dalla fusione dei comuni di CASTEL COLONNA, MONTERADO e RIPE
- Comune di FIGLINE E INCISA VALDARNO nato dalla fusione dei comuni di FIGLINE VALDARNO e INCISA IN VAL D'ARNO
- Comune di CASTELFRANCO PIANDISCO' nato dalla fusione dei comuni di CASTELFRANCO DI SOPRA e PIAN DI SCO
- Comune di COLVERDE nato dalla fusione dei comuni di DREZZO, GIRONICO e PARE'

Di seguito le aggregazioni interessate come risultano dopo aver effettuato l'aggiornamento.


Dintorni di COMO: Albavilla (codice catastale A143), Albese con Cassano (codice catastale A153), Alzate Brianza (codice catastale A249), Blevio (codice catastale A905), Brunate (codice catastale B218), Cantù (codice catastale B639), Capiago Intimiano (codice catastale B653), Casnate con Bernate (codice catastale B977), Cassina Rizzardi (codice catastale C020), Cavallasca (codice catastale C374), Cernobbio (codice catastale C520), Erba (codice catastale D416), Faggeto Lario (codice catastale D462), Fino Mornasco (codice catastale D605), Grandate (codice catastale E139), Lipomo (codice catastale E607), Luisago (codice catastale E735), Maslianico (codice catastale F017), Moltrasio (codice catastale F305), Montano Lucino (codice catastale F427), Montorfano (codice catastale F688), Orsenigo (codice catastale G126), Pognana Lario (codice catastale G773), San Fermo della Battaglia (codice catastale H840), Senna Comasco (codice catastale I611), Tavernerio (codice catastale L071), Torno (codice catastale L228), Villa Guardia (codice catastale L956)

Dintorni di GREVE IN CHIANTI: Figline e Incisa Valdarno (codice catastale M321), Impruneta (codice catastale E291), Radda in Chianti (codice catastale H153), San Casciano in Val di Pesa (codice catastale H791), Tavarnelle Val di Pesa (codice catastale L067)

Dintorni di REGGELLO: Castelfranco Piandiscò (codice catastale M322), Rignano sull'Arno (codice catastale H286)

Dintorni di SENIGALLIA: Chiaravalle (codice catastale C615), Falconara Marittima (codice catastale D472), Fano (codice catastale D488), Mondolfo (codice catastale F348), Ostra (codice catastale F401), Montemarciano (codice catastale F560), Trecastelli (codice catastale M318), San Costanzo (codice catastale H809)

Si ricorda che, relativamente a ciascun cluster, per "comuni restanti" si intende l'insieme dei comuni che nel cluster di riferimento non sono presenti né come comuni singoli né nelle aggregazioni eventualmente aggiornate come sopra riportato.






ALLEGATO 3

NOTA TECNICA E METODOLOGICA

AGGIORNAMENTO DELLE ANALISI TERRITORIALI

STUDIO DI SETTORE WG72A - TRASPORTO
CON TAXI E NOLEGGIO DI AUTOVETTURE CON
CONDUCENTE






Le analisi territoriali a livello comunale utilizzate nell'ambito degli Studi di Settore sono integrate, a partire dal periodo d'imposta 2014, a seguito dell'istituzione dei nuovi comuni di:

- "Maccagno con Pino e Veddasca" (provincia di Varese) mediante fusione dei comuni di "Maccagno", "Pino sulla Sponda del Lago Maggiore" e "Veddasca";
- "Bellagio" (provincia di Como) mediante fusione dei comuni di "Bellagio" e "Civenna";
- "Colverde" (provincia di Como) mediante fusione dei comuni di "Drezzo", "Gironico" e "Parè";
- "Tremezzina" (provincia di Como) mediante fusione dei comuni di "Lenno", "Mezzegra", "Ossuccio" e "Tremezzo";
- "Sant'Omobono Terme" (provincia di Bergamo) mediante fusione dei comuni di "Sant'Omobono Terme" e "Valsecca";
- "Val Brembilla" (provincia di Bergamo) mediante fusione dei comuni di "Brembilla" e "Gerosa";
- "Cornale e Bastida" (provincia di Pavia) mediante fusione dei comuni di "Bastida de' Dossi" e "Cornale";
- "Borgo Virgilio" (provincia di Mantova) mediante fusione dei comuni di "Borgoforte" e "Virgilio";
- "Longarone" (provincia di Belluno) mediante fusione dei comuni di "Castellavazzo" e "Longarone";
- "Rivignano Teor" (provincia di Udine) mediante fusione dei comuni di "Rivignano" e "Teor";
- "Sissa Trecasali" (provincia di Parma) mediante fusione dei comuni di "Sissa" e "Trecasali";
- "Valsamoggia" (provincia di Bologna) mediante fusione dei comuni di "Bazzano", "Castello di Serravalle", "Crespellano", "Monteveglia" e "Savigno";
- "Fiscaglia" (provincia di Ferrara) mediante fusione dei comuni di "Massa Fiscaglia", "Migliarino" e "Migliaro";
- "Vallefoglia" (provincia di Pesaro e Urbino) mediante fusione dei comuni di "Colbordolo" e "Sant'Angelo in Lizzola";
- "Trecastelli" (provincia di Ancona) mediante fusione dei comuni di "Castel Colonna", "Monterado" e "Ripe";
- "Fabbriche di Vergemoli" (provincia di Lucca) mediante fusione dei comuni di "Fabbriche di Vallico" e "Vergemoli";
- "Figline e Incisa Valdarno" (provincia di Firenze) mediante fusione dei comuni di "Figline Valdarno" e "Incisa in Val d'Arno";
- "Scarperia e San Piero" (provincia di Firenze) mediante fusione dei comuni di "San Piero a Sieve" e "Scarperia";
- "Casciana Terme Lari" (provincia di Pisa) mediante fusione dei comuni di "Casciana Terme" e "Lari";
- "Crespina Lorenzana" (provincia di Pisa) mediante fusione dei comuni di "Crespina" e "Lorenzana";
- "Castelfranco Piandiscò" (provincia di Arezzo) mediante fusione dei comuni di "Castelfranco di Sopra" e "Pian di Sco";
- "Pratovecchio Stia" (provincia di Arezzo) mediante fusione dei comuni di "Pratovecchio" e "Stia";
- "Verderio" (provincia di Lecco) mediante fusione dei comuni di "Verderio Inferiore" e "Verderio Superiore";
- "Poggio Torriana" (provincia di Rimini) mediante fusione dei comuni di "Poggio Berni" e "Torriana".

Per lo studio WG72A – Trasporto con taxi e noleggio di autovetture con conducente, è stato definito l'indicatore "Livello delle tariffe applicate per l'erogazione del servizio taxi".


Dal momento che i comuni soppressi presentavano lo stesso numero indice territoriale, ai nuovi comuni è stato confermato tale numero indice territoriale (0,2889).






ALLEGATO 4

AGGIORNAMENTO DEI VALORI DI SOGLIA INFERIORE PER
CIRCONDARIO DELLA TIPOLOGIA DI ATTIVITÀ ED
AMBITO SPECIALISTICO DI INTERVENTO PER LO STUDIO
DI SETTORE WK04U





La tabella relativa ai valori di soglia inferiore per circondario della tipologia di attività ed ambito specialistico di intervento per lo studio di settore WK04U – Attività degli studi legali, è stata modificata, a partire dal periodo di imposta 2014, a seguito di quanto disposto all'art. 1 del **Decreto Legislativo 19 febbraio 2014, n. 14** “*Disposizioni integrative, correttive e di coordinamento delle disposizioni di cui ai decreti legislativi 7 settembre 2012, n. 155, e 7 settembre 2012, n. 156, tese ad assicurare la funzionalità degli uffici giudiziari*”. Tale decreto si sostanzia principalmente nella soppressione di 30 circondari¹ e nell'istituzione del circondario di “Napoli Nord in Aversa”.

Al nuovo circondario “Napoli Nord in Aversa”, costituito dalla confluenza di comuni appartenenti precedentemente a circondari diversi, sono stati attribuiti, in relazione a ciascuna tipologia di attività ed ambito specialistico di intervento, valori di soglia inferiore uguali a quelli del circondario di provenienza in base alla prevalenza del numero di abitanti.

Per gli altri comuni interessati dalla nuova geografia giudiziaria vengono assegnate le soglie inferiori di riferimento relative al circondario di confluenza.

¹ I circondari soppressi sono: Acqui Terme, Alba, Ariano Irpino, Avezzano, Bassano del Grappa, Camerino, Casale Monferrato, Chiavari, Crema, Lanciano, Lucera, Melfi, Mistretta, Modica, Mondovì, Montepulciano, Nicosia, Orvieto, Pinerolo, Rossano, Sala Consilina, Saluzzo, Sanremo, Sant'Angelo dei Lombardi, Sulmona, Tolmezzo, Tortona, Vasto, Vigevano, Voghera.




INTEGRAZIONE ALLA TABELLA RELATIVA AI VALORI DI SOGLIA INFERIORE PER CIRCONDARIO DELLA TIPOLOGIA DI ATTIVITÀ ED AMBITO SPECIALISTICO DI INTERVENTO
PER LO STUDIO DI SETTORE WK04U

Circondario	Rappresentanza, assistenza e difesa nei giudizi dinanzi agli organi giurisdizionali di merito in materia: Civile (compreso il diritto internazionale) e tributaria (valore causa fino a euro 51.700,00)	Rappresentanza, assistenza e difesa nei giudizi dinanzi agli organi giurisdizionali di merito in materia: Civile (compreso il diritto internazionale) e tributaria (valore causa oltre euro 51.700,00 e fino a euro 516.500,00)	Rappresentanza, assistenza e difesa nei giudizi dinanzi agli organi giurisdizionali di merito in materia: Civile (compreso il diritto internazionale) e tributaria (valore causa oltre euro 516.500,00)	Rappresentanza, assistenza e difesa nei giudizi dinanzi agli organi giurisdizionali di merito in materia: Amministrativa	Rappresentanza, assistenza e difesa nei giudizi dinanzi agli organi giurisdizionali di merito in materia: Penale
NAPOLI NORD in AVERSA	779	1.615	2.784	1.018	663

Circondario	Rappresentanza, assistenza e difesa nei giudizi dinanzi agli organi giurisdizionali superiori in materia: Civile (compreso il diritto internazionale), tributaria ed amministrativa	Rappresentanza, assistenza e difesa nei giudizi dinanzi agli organi giurisdizionali superiori in materia: Penale	Consulenza legale e assistenza stragiudiziale (valore pratica fino a euro 5.200,00)	Consulenza legale e assistenza stragiudiziale (valore pratica oltre euro 5.200,00 e fino a euro 51.700,00)	Consulenza legale e assistenza stragiudiziale (valore pratica oltre euro 51.700,00)
NAPOLI NORD in AVERSA	1.319	910	149	703	1.423


Circondario	Partecipazioni a consigli di amministrazione, collegi sindacali, incarichi in organismi di categoria	Partecipazione a collegi arbitrali/arbitro unico	Conciliazione	Attività di semplice domiciliazione	Stesura di lettere di diffida
NAPOLI NORD in AVERSA	1.402	922	235	174	82




ALLEGATO 5

NOTA TECNICA E METODOLOGICA

AGGIORNAMENTO DELLE ANALISI TERRITORIALI





Le analisi territoriali a livello comunale utilizzate nell'ambito degli Studi di Settore sono integrate, a partire dal periodo d'imposta 2014, a seguito dell'istituzione dei nuovi comuni di:

- "Maccagno con Pino e Veddasca" (provincia di Varese) mediante fusione dei comuni di "Maccagno", "Pino sulla Sponda del Lago Maggiore" e "Veddasca";
- "Bellagio" (provincia di Como) mediante fusione dei comuni di "Bellagio" e "Civenna";
- "Colverde" (provincia di Como) mediante fusione dei comuni di "Drezzo", "Gironico" e "Parè";
- "Tremezzina" (provincia di Como) mediante fusione dei comuni di "Lenno", "Mezzegra", "Ossuccio" e "Tremezzo";
- "Sant'Omobono Terme" (provincia di Bergamo) mediante fusione dei comuni di "Sant'Omobono Terme" e "Valsecca";
- "Val Brembilla" (provincia di Bergamo) mediante fusione dei comuni di "Brembilla" e "Gerosa";
- "Cornale e Bastida" (provincia di Pavia) mediante fusione dei comuni di "Bastida de' Dossi" e "Cornale";
- "Borgo Virgilio" (provincia di Mantova) mediante fusione dei comuni di "Borgoforte" e "Virgilio";
- "Longarone" (provincia di Belluno) mediante fusione dei comuni di "Castellavazzo" e "Longarone";
- "Rivignano Teor" (provincia di Udine) mediante fusione dei comuni di "Rivignano" e "Teor";
- "Sissa Trecasali" (provincia di Parma) mediante fusione dei comuni di "Sissa" e "Trecasali";
- "Valsamoggia" (provincia di Bologna) mediante fusione dei comuni di "Bazzano", "Castello di Serravalle", "Crespellano", "Monteveglia" e "Savigno";
- "Fiscaglia" (provincia di Ferrara) mediante fusione dei comuni di "Massa Fiscaglia", "Migliarino" e "Migliaro";
- "Vallefoglia" (provincia di Pesaro e Urbino) mediante fusione dei comuni di "Colbordolo" e "Sant'Angelo in Lizzola";
- "Trecastelli" (provincia di Ancona) mediante fusione dei comuni di "Castel Colonna", "Monterado" e "Ripe";
- "Fabbriche di Vergemoli" (provincia di Lucca) mediante fusione dei comuni di "Fabbriche di Vallico" e "Vergemoli";
- "Figline e Incisa Valdarno" (provincia di Firenze) mediante fusione dei comuni di "Figline Valdarno" e "Incisa in Val d'Arno";
- "Scarperia e San Piero" (provincia di Firenze) mediante fusione dei comuni di "San Piero a Sieve" e "Scarperia";
- "Casciana Terme Lari" (provincia di Pisa) mediante fusione dei comuni di "Casciana Terme" e "Lari";
- "Crespina Lorenzana" (provincia di Pisa) mediante fusione dei comuni di "Crespina" e "Lorenzana";
- "Castelfranco Piandiscò" (provincia di Arezzo) mediante fusione dei comuni di "Castelfranco di Sopra" e "Pian di Sco";
- "Pratovecchio Stia" (provincia di Arezzo) mediante fusione dei comuni di "Pratovecchio" e "Stia";
- "Verderio" (provincia di Lecco) mediante fusione dei comuni di "Verderio Inferiore" e "Verderio Superiore";
- "Poggio Torriana" (provincia di Rimini) mediante fusione dei comuni di "Poggio Berni" e "Torriana".

Nel caso in cui i comuni soppressi appartenevano al medesimo gruppo territoriale o presentavano lo stesso numero indice territoriale, ai nuovi comuni è stato confermato tale gruppo o numero indice territoriale.

Nel caso in cui i gruppi o i numeri indici territoriali divergevano, il valore assegnato al nuovo comune è stato ottenuto riapplicando la metodologia prevista per ciascuna territorialità, come previsto dal relativo decreto di approvazione, ad eccezione della "territorialità del livello del reddito disponibile per abitante"; per quest'ultima territorialità, che si basa sul numero di abitanti, il valore da utilizzare per il nuovo comune è stato calcolato come media ponderata in base al numero di abitanti dei valori dei comuni soppressi.

Da segnalare inoltre che sono presenti due comuni per i quali è stata modificata la denominazione:


- "Tremosine" (provincia di Brescia) viene rinominato "Tremosine sul Garda";
- "Brenzona" (provincia di Verona) viene rinominato "Brenzona sul Garda".



**INTEGRAZIONE AGLI ELENCHI DEI COMUNI RELATIVI AGLI STUDI DELLE TERRITORIALITÀ
IN SEGUITO ALL'ISTITUZIONE DEL NUOVO COMUNE DI "MACCAGNO CON PINO E
VEDDASCA" (PROVINCIA DI VARESE)**

✓ Istituzione del comune di "MACCAGNO CON PINO E VEDDASCA" mediante fusione dei comuni di "MACCAGNO", "PINO SULLA SPONDA DEL LAGO MAGGIORE" e "VEDDASCA".


COMUNE DI "MACCAGNO CON PINO E VEDDASCA" E RELATIVI RIFERIMENTI TERRITORIALI	
TERRITORIALITÀ GENERALE¹	4
TERRITORIALITÀ DEL COMMERCIO²	6
TERRITORIALITÀ DEL LIVELLO DEI CANONI DI AFFITTO DEI LOCALI COMMERCIALI³	0,2013
TERRITORIALITÀ DEL LIVELLO DEI CANONI DI AFFITTO DEI LOCALI COMMERCIALI DEFINITA SU DATI DEGLI STUDI DI SETTORE RIFERITI AL PERIODO D'IMPOSTA 2011⁴	0,1556
TERRITORIALITÀ DEL LIVELLO DEI CANONI DI AFFITTO DEI LOCALI COMMERCIALI DEFINITA SU DATI DEGLI STUDI DI SETTORE RIFERITI AL PERIODO D'IMPOSTA 2012⁵	0,1511
TERRITORIALITÀ DEL LIVELLO DEL REDDITO DISPONIBILE PER ABITANTE⁶	0,3889
TERRITORIALITÀ DEL LIVELLO DEL REDDITO MEDIO IMPONIBILE AI FINI DELL'ADDIZIONALE IRPEF DEFINITA SU DATI DEL DIPARTIMENTO DELLE FINANZE RIFERITI AI PERIODI D'IMPOSTA 2009 E 2010⁷	0,3505
TERRITORIALITÀ DEL LIVELLO DEL REDDITO MEDIO IMPONIBILE AI FINI DELL'ADDIZIONALE IRPEF DEFINITA SU DATI DEL DIPARTIMENTO DELLE FINANZE RIFERITI AI PERIODI D'IMPOSTA 2010 E 2011⁸	0,3485
TERRITORIALITÀ DEL LIVELLO DEI CANONI DI LOCAZIONE DEGLI IMMOBILI DEFINITA SU DATI DELL'OSSERVATORIO SUL MERCATO IMMOBILIARE (OMI) RIFERITI ALL'ANNO 2011⁹	0,1327
TERRITORIALITÀ DEL LIVELLO DELLE QUOTAZIONI IMMOBILIARI DEFINITA SU DATI DELL'OSSERVATORIO SUL MERCATO IMMOBILIARE (OMI) RIFERITI ALL'ANNO 2010¹⁰	0,0898
TERRITORIALITÀ DEL LIVELLO DELLE QUOTAZIONI IMMOBILIARI DEFINITA SU DATI DELL'OSSERVATORIO SUL MERCATO IMMOBILIARE (OMI) RIFERITI ALL'ANNO 2011¹¹	0,1007



**INTEGRAZIONE AGLI ELENCHI DEI COMUNI RELATIVI AGLI STUDI DELLE TERRITORIALITÀ
IN SEGUITO ALL'ISTITUZIONE DEL NUOVO COMUNE DI "BELLAGIO" (PROVINCIA DI COMO)**

✓ Istituzione del comune di "BELLAGIO" mediante fusione dei comuni di "BELLAGIO" e "CIVENNA".

COMUNE DI "BELLAGIO" E RELATIVI RIFERIMENTI TERRITORIALI	
TERRITORIALITÀ GENERALE¹	3
TERRITORIALITÀ DEL COMMERCIO²	5
TERRITORIALITÀ DEL LIVELLO DEI CANONI DI AFFITTO DEI LOCALI COMMERCIALI³	0,3134
TERRITORIALITÀ DEL LIVELLO DEI CANONI DI AFFITTO DEI LOCALI COMMERCIALI DEFINITA SU DATI DEGLI STUDI DI SETTORE RIFERITI AL PERIODO D'IMPOSTA 2011⁴	0,2769
TERRITORIALITÀ DEL LIVELLO DEI CANONI DI AFFITTO DEI LOCALI COMMERCIALI DEFINITA SU DATI DEGLI STUDI DI SETTORE RIFERITI AL PERIODO D'IMPOSTA 2012⁵	0,2902
TERRITORIALITÀ DEL LIVELLO DEL REDDITO DISPONIBILE PER ABITANTE⁶	0,4950
TERRITORIALITÀ DEL LIVELLO DEL REDDITO MEDIO IMPONIBILE AI FINI DELL'ADDIZIONALE IRPEF DEFINITA SU DATI DEL DIPARTIMENTO DELLE FINANZE RIFERITI AI PERIODI D'IMPOSTA 2009 E 2010⁷	0,3755
TERRITORIALITÀ DEL LIVELLO DEL REDDITO MEDIO IMPONIBILE AI FINI DELL'ADDIZIONALE IRPEF DEFINITA SU DATI DEL DIPARTIMENTO DELLE FINANZE RIFERITI AI PERIODI D'IMPOSTA 2010 E 2011⁸	0,3744
TERRITORIALITÀ DEL LIVELLO DEI CANONI DI LOCAZIONE DEGLI IMMOBILI DEFINITA SU DATI DELL'OSSERVATORIO SUL MERCATO IMMOBILIARE (OMI) RIFERITI ALL'ANNO 2011⁹	0,2126
TERRITORIALITÀ DEL LIVELLO DELLE QUOTAZIONI IMMOBILIARI DEFINITA SU DATI DELL'OSSERVATORIO SUL MERCATO IMMOBILIARE (OMI) RIFERITI ALL'ANNO 2010¹⁰	0,1805
TERRITORIALITÀ DEL LIVELLO DELLE QUOTAZIONI IMMOBILIARI DEFINITA SU DATI DELL'OSSERVATORIO SUL MERCATO IMMOBILIARE (OMI) RIFERITI ALL'ANNO 2011¹¹	0,1758



**INTEGRAZIONE AGLI ELENCHI DEI COMUNI RELATIVI AGLI STUDI DELLE TERRITORIALITÀ
IN SEGUITO ALL'ISTITUZIONE DEL NUOVO COMUNE DI "COLVERDE" (PROVINCIA DI COMO)**

✓ Istituzione del comune di "COLVERDE" mediante fusione dei comuni di "DREZZO", "GIRONICO" e "PARÈ".

COMUNE DI "COLVERDE" E RELATIVI RIFERIMENTI TERRITORIALI	
TERRITORIALITÀ GENERALE¹	4
TERRITORIALITÀ DEL COMMERCIO²	7
TERRITORIALITÀ DEL LIVELLO DEI CANONI DI AFFITTO DEI LOCALI COMMERCIALI³	0,1815
TERRITORIALITÀ DEL LIVELLO DEI CANONI DI AFFITTO DEI LOCALI COMMERCIALI DEFINITA SU DATI DEGLI STUDI DI SETTORE RIFERITI AL PERIODO D'IMPOSTA 2011⁴	0,1704
TERRITORIALITÀ DEL LIVELLO DEI CANONI DI AFFITTO DEI LOCALI COMMERCIALI DEFINITA SU DATI DEGLI STUDI DI SETTORE RIFERITI AL PERIODO D'IMPOSTA 2012⁵	0,2107
TERRITORIALITÀ DEL LIVELLO DEL REDDITO DISPONIBILE PER ABITANTE⁶	0,3153
TERRITORIALITÀ DEL LIVELLO DEL REDDITO MEDIO IMPONIBILE AI FINI DELL'ADDIZIONALE IRPEF DEFINITA SU DATI DEL DIPARTIMENTO DELLE FINANZE RIFERITI AI PERIODI D'IMPOSTA 2009 E 2010⁷	0,3713
TERRITORIALITÀ DEL LIVELLO DEL REDDITO MEDIO IMPONIBILE AI FINI DELL'ADDIZIONALE IRPEF DEFINITA SU DATI DEL DIPARTIMENTO DELLE FINANZE RIFERITI AI PERIODI D'IMPOSTA 2010 E 2011⁸	0,3768
TERRITORIALITÀ DEL LIVELLO DEI CANONI DI LOCAZIONE DEGLI IMMOBILI DEFINITA SU DATI DELL'OSSERVATORIO SUL MERCATO IMMOBILIARE (OMI) RIFERITI ALL'ANNO 2011⁹	0,1580
TERRITORIALITÀ DEL LIVELLO DELLE QUOTAZIONI IMMOBILIARI DEFINITA SU DATI DELL'OSSERVATORIO SUL MERCATO IMMOBILIARE (OMI) RIFERITI ALL'ANNO 2010¹⁰	0,1491
TERRITORIALITÀ DEL LIVELLO DELLE QUOTAZIONI IMMOBILIARI DEFINITA SU DATI DELL'OSSERVATORIO SUL MERCATO IMMOBILIARE (OMI) RIFERITI ALL'ANNO 2011¹¹	0,1440



**INTEGRAZIONE AGLI ELENCHI DEI COMUNI RELATIVI AGLI STUDI DELLE TERRITORIALITÀ
IN SEGUITO ALL'ISTITUZIONE DEL NUOVO COMUNE DI "TREMEZZINA" (PROVINCIA DI
COMO)**

✓ Istituzione del comune di "TREMEZZINA" mediante fusione dei comuni di "LENNO", "MEZZEGRA", "OSSUCCIO" e "TREMEZZO".


COMUNE DI "TREMEZZINA" E RELATIVI RIFERIMENTI TERRITORIALI	
TERRITORIALITÀ GENERALE¹	4
TERRITORIALITÀ DEL COMMERCIO²	7
TERRITORIALITÀ DEL LIVELLO DEI CANONI DI AFFITTO DEI LOCALI COMMERCIALI³	0,1594
TERRITORIALITÀ DEL LIVELLO DEI CANONI DI AFFITTO DEI LOCALI COMMERCIALI DEFINITA SU DATI DEGLI STUDI DI SETTORE RIFERITI AL PERIODO D'IMPOSTA 2011⁴	0,1448
TERRITORIALITÀ DEL LIVELLO DEI CANONI DI AFFITTO DEI LOCALI COMMERCIALI DEFINITA SU DATI DEGLI STUDI DI SETTORE RIFERITI AL PERIODO D'IMPOSTA 2012⁵	0,1160
TERRITORIALITÀ DEL LIVELLO DEL REDDITO DISPONIBILE PER ABITANTE⁶	0,3506
TERRITORIALITÀ DEL LIVELLO DEL REDDITO MEDIO IMPONIBILE AI FINI DELL'ADDIZIONALE IRPEF DEFINITA SU DATI DEL DIPARTIMENTO DELLE FINANZE RIFERITI AI PERIODI D'IMPOSTA 2009 E 2010⁷	0,3463
TERRITORIALITÀ DEL LIVELLO DEL REDDITO MEDIO IMPONIBILE AI FINI DELL'ADDIZIONALE IRPEF DEFINITA SU DATI DEL DIPARTIMENTO DELLE FINANZE RIFERITI AI PERIODI D'IMPOSTA 2010 E 2011⁸	0,3520
TERRITORIALITÀ DEL LIVELLO DEI CANONI DI LOCAZIONE DEGLI IMMOBILI DEFINITA SU DATI DELL'OSSERVATORIO SUL MERCATO IMMOBILIARE (OMI) RIFERITI ALL'ANNO 2011⁹	0,2133
TERRITORIALITÀ DEL LIVELLO DELLE QUOTAZIONI IMMOBILIARI DEFINITA SU DATI DELL'OSSERVATORIO SUL MERCATO IMMOBILIARE (OMI) RIFERITI ALL'ANNO 2010¹⁰	0,1775
TERRITORIALITÀ DEL LIVELLO DELLE QUOTAZIONI IMMOBILIARI DEFINITA SU DATI DELL'OSSERVATORIO SUL MERCATO IMMOBILIARE (OMI) RIFERITI ALL'ANNO 2011¹¹	0,1730



**INTEGRAZIONE AGLI ELENCHI DEI COMUNI RELATIVI AGLI STUDI DELLE TERRITORIALITÀ
IN SEGUITO ALL'ISTITUZIONE DEL NUOVO COMUNE DI "SANT'OMOBONO TERME"
(PROVINCIA DI BERGAMO)**

✓ Istituzione del comune di "SANT'OMOBONO TERME" mediante fusione dei comuni di "SANT'OMOBONO TERME" e "Valsecca".

COMUNE DI "SANT'OMOBONO TERME" E RELATIVI RIFERIMENTI TERRITORIALI	
TERRITORIALITÀ GENERALE¹	1
TERRITORIALITÀ DEL COMMERCIO²	3
TERRITORIALITÀ DEL LIVELLO DEI CANONI DI AFFITTO DEI LOCALI COMMERCIALI³	0,1458
TERRITORIALITÀ DEL LIVELLO DEI CANONI DI AFFITTO DEI LOCALI COMMERCIALI DEFINITA SU DATI DEGLI STUDI DI SETTORE RIFERITI AL PERIODO D'IMPOSTA 2011⁴	0,0598
TERRITORIALITÀ DEL LIVELLO DEI CANONI DI AFFITTO DEI LOCALI COMMERCIALI DEFINITA SU DATI DEGLI STUDI DI SETTORE RIFERITI AL PERIODO D'IMPOSTA 2012⁵	0,0703
TERRITORIALITÀ DEL LIVELLO DEL REDDITO DISPONIBILE PER ABITANTE⁶	0,3833
TERRITORIALITÀ DEL LIVELLO DEL REDDITO MEDIO IMPONIBILE AI FINI DELL'ADDIZIONALE IRPEF DEFINITA SU DATI DEL DIPARTIMENTO DELLE FINANZE RIFERITI AI PERIODI D'IMPOSTA 2009 E 2010⁷	0,3195
TERRITORIALITÀ DEL LIVELLO DEL REDDITO MEDIO IMPONIBILE AI FINI DELL'ADDIZIONALE IRPEF DEFINITA SU DATI DEL DIPARTIMENTO DELLE FINANZE RIFERITI AI PERIODI D'IMPOSTA 2010 E 2011⁸	0,3255
TERRITORIALITÀ DEL LIVELLO DEI CANONI DI LOCAZIONE DEGLI IMMOBILI DEFINITA SU DATI DELL'OSSERVATORIO SUL MERCATO IMMOBILIARE (OMI) RIFERITI ALL'ANNO 2011⁹	0,1810
TERRITORIALITÀ DEL LIVELLO DELLE QUOTAZIONI IMMOBILIARI DEFINITA SU DATI DELL'OSSERVATORIO SUL MERCATO IMMOBILIARE (OMI) RIFERITI ALL'ANNO 2010¹⁰	0,1209
TERRITORIALITÀ DEL LIVELLO DELLE QUOTAZIONI IMMOBILIARI DEFINITA SU DATI DELL'OSSERVATORIO SUL MERCATO IMMOBILIARE (OMI) RIFERITI ALL'ANNO 2011¹¹	0,1084



**INTEGRAZIONE AGLI ELENCHI DEI COMUNI RELATIVI AGLI STUDI DELLE TERRITORIALITÀ
IN SEGUITO ALL'ISTITUZIONE DEL NUOVO COMUNE DI "VAL BREMBILLA" (PROVINCIA DI
BERGAMO)**

✓ Istituzione del comune di "VAL BREMBILLA" mediante fusione dei comuni di "BREMBILLA" e "GEROSA".

COMUNE DI "VAL BREMBILLA" E RELATIVI RIFERIMENTI TERRITORIALI	
TERRITORIALITÀ GENERALE¹	1
TERRITORIALITÀ DEL COMMERCIO²	7
TERRITORIALITÀ DEL LIVELLO DEI CANONI DI AFFITTO DEI LOCALI COMMERCIALI³	0,1479
TERRITORIALITÀ DEL LIVELLO DEI CANONI DI AFFITTO DEI LOCALI COMMERCIALI DEFINITA SU DATI DEGLI STUDI DI SETTORE RIFERITI AL PERIODO D'IMPOSTA 2011⁴	0,1052
TERRITORIALITÀ DEL LIVELLO DEI CANONI DI AFFITTO DEI LOCALI COMMERCIALI DEFINITA SU DATI DEGLI STUDI DI SETTORE RIFERITI AL PERIODO D'IMPOSTA 2012⁵	0,1140
TERRITORIALITÀ DEL LIVELLO DEL REDDITO DISPONIBILE PER ABITANTE⁶	0,3840
TERRITORIALITÀ DEL LIVELLO DEL REDDITO MEDIO IMPONIBILE AI FINI DELL'ADDIZIONALE IRPEF DEFINITA SU DATI DEL DIPARTIMENTO DELLE FINANZE RIFERITI AI PERIODI D'IMPOSTA 2009 E 2010⁷	0,3145
TERRITORIALITÀ DEL LIVELLO DEL REDDITO MEDIO IMPONIBILE AI FINI DELL'ADDIZIONALE IRPEF DEFINITA SU DATI DEL DIPARTIMENTO DELLE FINANZE RIFERITI AI PERIODI D'IMPOSTA 2010 E 2011⁸	0,3262
TERRITORIALITÀ DEL LIVELLO DEI CANONI DI LOCAZIONE DEGLI IMMOBILI DEFINITA SU DATI DELL'OSSERVATORIO SUL MERCATO IMMOBILIARE (OMI) RIFERITI ALL'ANNO 2011⁹	0,1463
TERRITORIALITÀ DEL LIVELLO DELLE QUOTAZIONI IMMOBILIARI DEFINITA SU DATI DELL'OSSERVATORIO SUL MERCATO IMMOBILIARE (OMI) RIFERITI ALL'ANNO 2010¹⁰	0,0983
TERRITORIALITÀ DEL LIVELLO DELLE QUOTAZIONI IMMOBILIARI DEFINITA SU DATI DELL'OSSERVATORIO SUL MERCATO IMMOBILIARE (OMI) RIFERITI ALL'ANNO 2011¹¹	0,0831



**INTEGRAZIONE AGLI ELENCHI DEI COMUNI RELATIVI AGLI STUDI DELLE TERRITORIALITÀ
IN SEGUITO ALL'ISTITUZIONE DEL NUOVO COMUNE DI "CORNALE E BASTIDA" (PROVINCIA
DI PAVIA)**

- ✓ Istituzione del comune di "CORNALE E BASTIDA" mediante fusione dei comuni di "BASTIDA DE' DOSSI" e "CORNALE".

COMUNE DI "CORNALE E BASTIDA" E RELATIVI RIFERIMENTI TERRITORIALI	
TERRITORIALITÀ GENERALE¹	4
TERRITORIALITÀ DEL COMMERCIO²	7
TERRITORIALITÀ DEL LIVELLO DEI CANONI DI AFFITTO DEI LOCALI COMMERCIALI³	0,1064
TERRITORIALITÀ DEL LIVELLO DEI CANONI DI AFFITTO DEI LOCALI COMMERCIALI DEFINITA SU DATI DEGLI STUDI DI SETTORE RIFERITI AL PERIODO D'IMPOSTA 2011⁴	0,0883
TERRITORIALITÀ DEL LIVELLO DEI CANONI DI AFFITTO DEI LOCALI COMMERCIALI DEFINITA SU DATI DEGLI STUDI DI SETTORE RIFERITI AL PERIODO D'IMPOSTA 2012⁵	0,0712
TERRITORIALITÀ DEL LIVELLO DEL REDDITO DISPONIBILE PER ABITANTE⁶	0,3928
TERRITORIALITÀ DEL LIVELLO DEL REDDITO MEDIO IMPONIBILE AI FINI DELL'ADDIZIONALE IRPEF DEFINITA SU DATI DEL DIPARTIMENTO DELLE FINANZE RIFERITI AI PERIODI D'IMPOSTA 2009 E 2010⁷	0,3584
TERRITORIALITÀ DEL LIVELLO DEL REDDITO MEDIO IMPONIBILE AI FINI DELL'ADDIZIONALE IRPEF DEFINITA SU DATI DEL DIPARTIMENTO DELLE FINANZE RIFERITI AI PERIODI D'IMPOSTA 2010 E 2011⁸	0,3694
TERRITORIALITÀ DEL LIVELLO DEI CANONI DI LOCAZIONE DEGLI IMMOBILI DEFINITA SU DATI DELL'OSSERVATORIO SUL MERCATO IMMOBILIARE (OMI) RIFERITI ALL'ANNO 2011⁹	0,1057
TERRITORIALITÀ DEL LIVELLO DELLE QUOTAZIONI IMMOBILIARI DEFINITA SU DATI DELL'OSSERVATORIO SUL MERCATO IMMOBILIARE (OMI) RIFERITI ALL'ANNO 2010¹⁰	0,1366
TERRITORIALITÀ DEL LIVELLO DELLE QUOTAZIONI IMMOBILIARI DEFINITA SU DATI DELL'OSSERVATORIO SUL MERCATO IMMOBILIARE (OMI) RIFERITI ALL'ANNO 2011¹¹	0,1110



**INTEGRAZIONE AGLI ELENCHI DEI COMUNI RELATIVI AGLI STUDI DELLE TERRITORIALITÀ
IN SEGUITO ALL'ISTITUZIONE DEL NUOVO COMUNE DI "BORGO VIRGILIO" (PROVINCIA DI
MANTOVA)**

✓ Istituzione del comune di "BORGO VIRGILIO" mediante fusione dei comuni di "BORGOFORTE" e "VIRGILIO".

COMUNE DI "BORGO VIRGILIO" E RELATIVI RIFERIMENTI TERRITORIALI	
TERRITORIALITÀ GENERALE¹	1
TERRITORIALITÀ DEL COMMERCIO²	3
TERRITORIALITÀ DEL LIVELLO DEI CANONI DI AFFITTO DEI LOCALI COMMERCIALI³	0,2502
TERRITORIALITÀ DEL LIVELLO DEI CANONI DI AFFITTO DEI LOCALI COMMERCIALI DEFINITA SU DATI DEGLI STUDI DI SETTORE RIFERITI AL PERIODO D'IMPOSTA 2011⁴	0,1747
TERRITORIALITÀ DEL LIVELLO DEI CANONI DI AFFITTO DEI LOCALI COMMERCIALI DEFINITA SU DATI DEGLI STUDI DI SETTORE RIFERITI AL PERIODO D'IMPOSTA 2012⁵	0,1931
TERRITORIALITÀ DEL LIVELLO DEL REDDITO DISPONIBILE PER ABITANTE⁶	0,3664
TERRITORIALITÀ DEL LIVELLO DEL REDDITO MEDIO IMPONIBILE AI FINI DELL'ADDIZIONALE IRPEF DEFINITA SU DATI DEL DIPARTIMENTO DELLE FINANZE RIFERITI AI PERIODI D'IMPOSTA 2009 E 2010⁷	0,3521
TERRITORIALITÀ DEL LIVELLO DEL REDDITO MEDIO IMPONIBILE AI FINI DELL'ADDIZIONALE IRPEF DEFINITA SU DATI DEL DIPARTIMENTO DELLE FINANZE RIFERITI AI PERIODI D'IMPOSTA 2010 E 2011⁸	0,3536
TERRITORIALITÀ DEL LIVELLO DEI CANONI DI LOCAZIONE DEGLI IMMOBILI DEFINITA SU DATI DELL'OSSERVATORIO SUL MERCATO IMMOBILIARE (OMI) RIFERITI ALL'ANNO 2011⁹	0,1336
TERRITORIALITÀ DEL LIVELLO DELLE QUOTAZIONI IMMOBILIARI DEFINITA SU DATI DELL'OSSERVATORIO SUL MERCATO IMMOBILIARE (OMI) RIFERITI ALL'ANNO 2010¹⁰	0,0949
TERRITORIALITÀ DEL LIVELLO DELLE QUOTAZIONI IMMOBILIARI DEFINITA SU DATI DELL'OSSERVATORIO SUL MERCATO IMMOBILIARE (OMI) RIFERITI ALL'ANNO 2011¹¹	0,0911



**INTEGRAZIONE AGLI ELENCHI DEI COMUNI RELATIVI AGLI STUDI DELLE TERRITORIALITÀ
IN SEGUITO ALL'ISTITUZIONE DEL NUOVO COMUNE DI "LONGARONE" (PROVINCIA DI
BELLUNO)**

✓ Istituzione del comune di "LONGARONE" mediante fusione dei comuni di "CASTELLAVAZZO" e "LONGARONE".

COMUNE DI "LONGARONE" E RELATIVI RIFERIMENTI TERRITORIALI	
TERRITORIALITÀ GENERALE¹	1
TERRITORIALITÀ DEL COMMERCIO²	6
TERRITORIALITÀ DEL LIVELLO DEI CANONI DI AFFITTO DEI LOCALI COMMERCIALI³	0,1377
TERRITORIALITÀ DEL LIVELLO DEI CANONI DI AFFITTO DEI LOCALI COMMERCIALI DEFINITA SU DATI DEGLI STUDI DI SETTORE RIFERITI AL PERIODO D'IMPOSTA 2011⁴	0,0721
TERRITORIALITÀ DEL LIVELLO DEI CANONI DI AFFITTO DEI LOCALI COMMERCIALI DEFINITA SU DATI DEGLI STUDI DI SETTORE RIFERITI AL PERIODO D'IMPOSTA 2012⁵	0,0844
TERRITORIALITÀ DEL LIVELLO DEL REDDITO DISPONIBILE PER ABITANTE⁶	0,4611
TERRITORIALITÀ DEL LIVELLO DEL REDDITO MEDIO IMPONIBILE AI FINI DELL'ADDIZIONALE IRPEF DEFINITA SU DATI DEL DIPARTIMENTO DELLE FINANZE RIFERITI AI PERIODI D'IMPOSTA 2009 E 2010⁷	0,2986
TERRITORIALITÀ DEL LIVELLO DEL REDDITO MEDIO IMPONIBILE AI FINI DELL'ADDIZIONALE IRPEF DEFINITA SU DATI DEL DIPARTIMENTO DELLE FINANZE RIFERITI AI PERIODI D'IMPOSTA 2010 E 2011⁸	0,3045
TERRITORIALITÀ DEL LIVELLO DEI CANONI DI LOCAZIONE DEGLI IMMOBILI DEFINITA SU DATI DELL'OSSERVATORIO SUL MERCATO IMMOBILIARE (OMI) RIFERITI ALL'ANNO 2011⁹	0,1072
TERRITORIALITÀ DEL LIVELLO DELLE QUOTAZIONI IMMOBILIARI DEFINITA SU DATI DELL'OSSERVATORIO SUL MERCATO IMMOBILIARE (OMI) RIFERITI ALL'ANNO 2010¹⁰	0,0702
TERRITORIALITÀ DEL LIVELLO DELLE QUOTAZIONI IMMOBILIARI DEFINITA SU DATI DELL'OSSERVATORIO SUL MERCATO IMMOBILIARE (OMI) RIFERITI ALL'ANNO 2011¹¹	0,0762



**INTEGRAZIONE AGLI ELENCHI DEI COMUNI RELATIVI AGLI STUDI DELLE TERRITORIALITÀ
IN SEGUITO ALL'ISTITUZIONE DEL NUOVO COMUNE DI "RIVIGNANO TEOR" (PROVINCIA DI
UDINE)**

✓ Istituzione del comune di "RIVIGNANO TEOR" mediante fusione dei comuni di "RIVIGNANO" e "TEOR".


COMUNE DI "RIVIGNANO TEOR" E RELATIVI RIFERIMENTI TERRITORIALI	
TERRITORIALITÀ GENERALE¹	1
TERRITORIALITÀ DEL COMMERCIO²	6
TERRITORIALITÀ DEL LIVELLO DEI CANONI DI AFFITTO DEI LOCALI COMMERCIALI³	0,1127
TERRITORIALITÀ DEL LIVELLO DEI CANONI DI AFFITTO DEI LOCALI COMMERCIALI DEFINITA SU DATI DEGLI STUDI DI SETTORE RIFERITI AL PERIODO D'IMPOSTA 2011⁴	0,1156
TERRITORIALITÀ DEL LIVELLO DEI CANONI DI AFFITTO DEI LOCALI COMMERCIALI DEFINITA SU DATI DEGLI STUDI DI SETTORE RIFERITI AL PERIODO D'IMPOSTA 2012⁵	0,1122
TERRITORIALITÀ DEL LIVELLO DEL REDDITO DISPONIBILE PER ABITANTE⁶	0,4173
TERRITORIALITÀ DEL LIVELLO DEL REDDITO MEDIO IMPONIBILE AI FINI DELL'ADDIZIONALE IRPEF DEFINITA SU DATI DEL DIPARTIMENTO DELLE FINANZE RIFERITI AI PERIODI D'IMPOSTA 2009 E 2010⁷	0,3029
TERRITORIALITÀ DEL LIVELLO DEL REDDITO MEDIO IMPONIBILE AI FINI DELL'ADDIZIONALE IRPEF DEFINITA SU DATI DEL DIPARTIMENTO DELLE FINANZE RIFERITI AI PERIODI D'IMPOSTA 2010 E 2011⁸	0,3067
TERRITORIALITÀ DEL LIVELLO DEI CANONI DI LOCAZIONE DEGLI IMMOBILI DEFINITA SU DATI DELL'OSSERVATORIO SUL MERCATO IMMOBILIARE (OMI) RIFERITI ALL'ANNO 2011⁹	0,1049
TERRITORIALITÀ DEL LIVELLO DELLE QUOTAZIONI IMMOBILIARI DEFINITA SU DATI DELL'OSSERVATORIO SUL MERCATO IMMOBILIARE (OMI) RIFERITI ALL'ANNO 2010¹⁰	0,0797
TERRITORIALITÀ DEL LIVELLO DELLE QUOTAZIONI IMMOBILIARI DEFINITA SU DATI DELL'OSSERVATORIO SUL MERCATO IMMOBILIARE (OMI) RIFERITI ALL'ANNO 2011¹¹	0,0781



**INTEGRAZIONE AGLI ELENCHI DEI COMUNI RELATIVI AGLI STUDI DELLE TERRITORIALITÀ
IN SEGUITO ALL'ISTITUZIONE DEL NUOVO COMUNE DI "SISSA TRECASALI" (PROVINCIA DI
PARMA)**

✓ Istituzione del comune di "SISSA TRECASALI" mediante fusione dei comuni di "SISSA" e "TRECASALI".

COMUNE DI "SISSA TRECASALI" E RELATIVI RIFERIMENTI TERRITORIALI	
TERRITORIALITÀ GENERALE¹	1
TERRITORIALITÀ DEL COMMERCIO²	3
TERRITORIALITÀ DEL LIVELLO DEI CANONI DI AFFITTO DEI LOCALI COMMERCIALI³	0,1419
TERRITORIALITÀ DEL LIVELLO DEI CANONI DI AFFITTO DEI LOCALI COMMERCIALI DEFINITA SU DATI DEGLI STUDI DI SETTORE RIFERITI AL PERIODO D'IMPOSTA 2011⁴	0,0927
TERRITORIALITÀ DEL LIVELLO DEI CANONI DI AFFITTO DEI LOCALI COMMERCIALI DEFINITA SU DATI DEGLI STUDI DI SETTORE RIFERITI AL PERIODO D'IMPOSTA 2012⁵	0,1038
TERRITORIALITÀ DEL LIVELLO DEL REDDITO DISPONIBILE PER ABITANTE⁶	0,4193
TERRITORIALITÀ DEL LIVELLO DEL REDDITO MEDIO IMPONIBILE AI FINI DELL'ADDIZIONALE IRPEF DEFINITA SU DATI DEL DIPARTIMENTO DELLE FINANZE RIFERITI AI PERIODI D'IMPOSTA 2009 E 2010⁷	0,3465
TERRITORIALITÀ DEL LIVELLO DEL REDDITO MEDIO IMPONIBILE AI FINI DELL'ADDIZIONALE IRPEF DEFINITA SU DATI DEL DIPARTIMENTO DELLE FINANZE RIFERITI AI PERIODI D'IMPOSTA 2010 E 2011⁸	0,3517
TERRITORIALITÀ DEL LIVELLO DEI CANONI DI LOCAZIONE DEGLI IMMOBILI DEFINITA SU DATI DELL'OSSERVATORIO SUL MERCATO IMMOBILIARE (OMI) RIFERITI ALL'ANNO 2011⁹	0,0927
TERRITORIALITÀ DEL LIVELLO DELLE QUOTAZIONI IMMOBILIARI DEFINITA SU DATI DELL'OSSERVATORIO SUL MERCATO IMMOBILIARE (OMI) RIFERITI ALL'ANNO 2010¹⁰	0,0853
TERRITORIALITÀ DEL LIVELLO DELLE QUOTAZIONI IMMOBILIARI DEFINITA SU DATI DELL'OSSERVATORIO SUL MERCATO IMMOBILIARE (OMI) RIFERITI ALL'ANNO 2011¹¹	0,0921



**INTEGRAZIONE AGLI ELENCHI DEI COMUNI RELATIVI AGLI STUDI DELLE TERRITORIALITÀ
IN SEGUITO ALL'ISTITUZIONE DEL NUOVO COMUNE DI "VALSAMOGGIA" (PROVINCIA DI
BOLOGNA)**

✓ Istituzione del comune di "VALSAMOGGIA" mediante fusione dei comuni di "BAZZANO", "CASTELLO DI SERRAVALLE", "CREPELLANO", "MONTEVEGLIO" e "SAVIGNO".

COMUNE DI "VALSAMOGGIA" E RELATIVI RIFERIMENTI TERRITORIALI	
TERRITORIALITÀ GENERALE¹	1
TERRITORIALITÀ DEL COMMERCIO²	6
TERRITORIALITÀ DEL LIVELLO DEI CANONI DI AFFITTO DEI LOCALI COMMERCIALI³	0,2664
TERRITORIALITÀ DEL LIVELLO DEI CANONI DI AFFITTO DEI LOCALI COMMERCIALI DEFINITA SU DATI DEGLI STUDI DI SETTORE RIFERITI AL PERIODO D'IMPOSTA 2011⁴	0,1731
TERRITORIALITÀ DEL LIVELLO DEI CANONI DI AFFITTO DEI LOCALI COMMERCIALI DEFINITA SU DATI DEGLI STUDI DI SETTORE RIFERITI AL PERIODO D'IMPOSTA 2012⁵	0,1806
TERRITORIALITÀ DEL LIVELLO DEL REDDITO DISPONIBILE PER ABITANTE⁶	0,4108
TERRITORIALITÀ DEL LIVELLO DEL REDDITO MEDIO IMPONIBILE AI FINI DELL'ADDIZIONALE IRPEF DEFINITA SU DATI DEL DIPARTIMENTO DELLE FINANZE RIFERITI AI PERIODI D'IMPOSTA 2009 E 2010⁷	0,3725
TERRITORIALITÀ DEL LIVELLO DEL REDDITO MEDIO IMPONIBILE AI FINI DELL'ADDIZIONALE IRPEF DEFINITA SU DATI DEL DIPARTIMENTO DELLE FINANZE RIFERITI AI PERIODI D'IMPOSTA 2010 E 2011⁸	0,3793
TERRITORIALITÀ DEL LIVELLO DEI CANONI DI LOCAZIONE DEGLI IMMOBILI DEFINITA SU DATI DELL'OSSERVATORIO SUL MERCATO IMMOBILIARE (OMI) RIFERITI ALL'ANNO 2011⁹	0,2244
TERRITORIALITÀ DEL LIVELLO DELLE QUOTAZIONI IMMOBILIARI DEFINITA SU DATI DELL'OSSERVATORIO SUL MERCATO IMMOBILIARE (OMI) RIFERITI ALL'ANNO 2010¹⁰	0,2024
TERRITORIALITÀ DEL LIVELLO DELLE QUOTAZIONI IMMOBILIARI DEFINITA SU DATI DELL'OSSERVATORIO SUL MERCATO IMMOBILIARE (OMI) RIFERITI ALL'ANNO 2011¹¹	0,2050



**INTEGRAZIONE AGLI ELENCHI DEI COMUNI RELATIVI AGLI STUDI DELLE TERRITORIALITÀ
IN SEGUITO ALL'ISTITUZIONE DEL NUOVO COMUNE DI "FISCAGLIA" (PROVINCIA DI
FERRARA)**

✓ Istituzione del comune di "FISCAGLIA" mediante fusione dei comuni di "MASSA FISCAGLIA", "MIGLIARINO" e "MIGLIARO".

COMUNE DI "FISCAGLIA" E RELATIVI RIFERIMENTI TERRITORIALI	
TERRITORIALITÀ GENERALE¹	2
TERRITORIALITÀ DEL COMMERCIO²	6
TERRITORIALITÀ DEL LIVELLO DEI CANONI DI AFFITTO DEI LOCALI COMMERCIALI³	0,1340
TERRITORIALITÀ DEL LIVELLO DEI CANONI DI AFFITTO DEI LOCALI COMMERCIALI DEFINITA SU DATI DEGLI STUDI DI SETTORE RIFERITI AL PERIODO D'IMPOSTA 2011⁴	0,1204
TERRITORIALITÀ DEL LIVELLO DEI CANONI DI AFFITTO DEI LOCALI COMMERCIALI DEFINITA SU DATI DEGLI STUDI DI SETTORE RIFERITI AL PERIODO D'IMPOSTA 2012⁵	0,1179
TERRITORIALITÀ DEL LIVELLO DEL REDDITO DISPONIBILE PER ABITANTE⁶	0,4166
TERRITORIALITÀ DEL LIVELLO DEL REDDITO MEDIO IMPONIBILE AI FINI DELL'ADDIZIONALE IRPEF DEFINITA SU DATI DEL DIPARTIMENTO DELLE FINANZE RIFERITI AI PERIODI D'IMPOSTA 2009 E 2010⁷	0,2832
TERRITORIALITÀ DEL LIVELLO DEL REDDITO MEDIO IMPONIBILE AI FINI DELL'ADDIZIONALE IRPEF DEFINITA SU DATI DEL DIPARTIMENTO DELLE FINANZE RIFERITI AI PERIODI D'IMPOSTA 2010 E 2011⁸	0,2888
TERRITORIALITÀ DEL LIVELLO DEI CANONI DI LOCAZIONE DEGLI IMMOBILI DEFINITA SU DATI DELL'OSSERVATORIO SUL MERCATO IMMOBILIARE (OMI) RIFERITI ALL'ANNO 2011⁹	0,0901
TERRITORIALITÀ DEL LIVELLO DELLE QUOTAZIONI IMMOBILIARI DEFINITA SU DATI DELL'OSSERVATORIO SUL MERCATO IMMOBILIARE (OMI) RIFERITI ALL'ANNO 2010¹⁰	0,0785
TERRITORIALITÀ DEL LIVELLO DELLE QUOTAZIONI IMMOBILIARI DEFINITA SU DATI DELL'OSSERVATORIO SUL MERCATO IMMOBILIARE (OMI) RIFERITI ALL'ANNO 2011¹¹	0,0771



**INTEGRAZIONE AGLI ELENCHI DEI COMUNI RELATIVI AGLI STUDI DELLE TERRITORIALITÀ
IN SEGUITO ALL'ISTITUZIONE DEL NUOVO COMUNE DI "VALLEFOGLIA" (PROVINCIA DI
PESARO E URBINO)**

✓ Istituzione del comune di "VALLEFOGLIA" mediante fusione dei comuni di "COLBORDOLO" e "SANT'ANGELO IN LIZZOLA".


COMUNE DI "VALLEFOGLIA" E RELATIVI RIFERIMENTI TERRITORIALI	
TERRITORIALITÀ GENERALE¹	3
TERRITORIALITÀ DEL COMMERCIO²	6
TERRITORIALITÀ DEL LIVELLO DEI CANONI DI AFFITTO DEI LOCALI COMMERCIALI³	0,1825
TERRITORIALITÀ DEL LIVELLO DEI CANONI DI AFFITTO DEI LOCALI COMMERCIALI DEFINITA SU DATI DEGLI STUDI DI SETTORE RIFERITI AL PERIODO D'IMPOSTA 2011⁴	0,1401
TERRITORIALITÀ DEL LIVELLO DEI CANONI DI AFFITTO DEI LOCALI COMMERCIALI DEFINITA SU DATI DEGLI STUDI DI SETTORE RIFERITI AL PERIODO D'IMPOSTA 2012⁵	0,1397
TERRITORIALITÀ DEL LIVELLO DEL REDDITO DISPONIBILE PER ABITANTE⁶	0,3215
TERRITORIALITÀ DEL LIVELLO DEL REDDITO MEDIO IMPONIBILE AI FINI DELL'ADDIZIONALE IRPEF DEFINITA SU DATI DEL DIPARTIMENTO DELLE FINANZE RIFERITI AI PERIODI D'IMPOSTA 2009 E 2010⁷	0,3101
TERRITORIALITÀ DEL LIVELLO DEL REDDITO MEDIO IMPONIBILE AI FINI DELL'ADDIZIONALE IRPEF DEFINITA SU DATI DEL DIPARTIMENTO DELLE FINANZE RIFERITI AI PERIODI D'IMPOSTA 2010 E 2011⁸	0,3186
TERRITORIALITÀ DEL LIVELLO DEI CANONI DI LOCAZIONE DEGLI IMMOBILI DEFINITA SU DATI DELL'OSSERVATORIO SUL MERCATO IMMOBILIARE (OMI) RIFERITI ALL'ANNO 2011⁹	0,1119
TERRITORIALITÀ DEL LIVELLO DELLE QUOTAZIONI IMMOBILIARI DEFINITA SU DATI DELL'OSSERVATORIO SUL MERCATO IMMOBILIARE (OMI) RIFERITI ALL'ANNO 2010¹⁰	0,1095
TERRITORIALITÀ DEL LIVELLO DELLE QUOTAZIONI IMMOBILIARI DEFINITA SU DATI DELL'OSSERVATORIO SUL MERCATO IMMOBILIARE (OMI) RIFERITI ALL'ANNO 2011¹¹	0,1214



**INTEGRAZIONE AGLI ELENCHI DEI COMUNI RELATIVI AGLI STUDI DELLE TERRITORIALITÀ
IN SEGUITO ALL'ISTITUZIONE DEL NUOVO COMUNE DI "TRECATELLI" (PROVINCIA DI
ANCONA)**

✓ Istituzione del comune di "TRECATELLI" mediante fusione dei comuni di "CASTEL COLONNA",
"MONTERADO" e "RIPE".

COMUNE DI "TRECATELLI" E RELATIVI RIFERIMENTI TERRITORIALI	
TERRITORIALITÀ GENERALE¹	1
TERRITORIALITÀ DEL COMMERCIO²	3
TERRITORIALITÀ DEL LIVELLO DEI CANONI DI AFFITTO DEI LOCALI COMMERCIALI³	0,0691
TERRITORIALITÀ DEL LIVELLO DEI CANONI DI AFFITTO DEI LOCALI COMMERCIALI DEFINITA SU DATI DEGLI STUDI DI SETTORE RIFERITI AL PERIODO D'IMPOSTA 2011⁴	0,0552
TERRITORIALITÀ DEL LIVELLO DEI CANONI DI AFFITTO DEI LOCALI COMMERCIALI DEFINITA SU DATI DEGLI STUDI DI SETTORE RIFERITI AL PERIODO D'IMPOSTA 2012⁵	0,0774
TERRITORIALITÀ DEL LIVELLO DEL REDDITO DISPONIBILE PER ABITANTE⁶	0,3392
TERRITORIALITÀ DEL LIVELLO DEL REDDITO MEDIO IMPONIBILE AI FINI DELL'ADDIZIONALE IRPEF DEFINITA SU DATI DEL DIPARTIMENTO DELLE FINANZE RIFERITI AI PERIODI D'IMPOSTA 2009 E 2010⁷	0,2900
TERRITORIALITÀ DEL LIVELLO DEL REDDITO MEDIO IMPONIBILE AI FINI DELL'ADDIZIONALE IRPEF DEFINITA SU DATI DEL DIPARTIMENTO DELLE FINANZE RIFERITI AI PERIODI D'IMPOSTA 2010 E 2011⁸	0,2946
TERRITORIALITÀ DEL LIVELLO DEI CANONI DI LOCAZIONE DEGLI IMMOBILI DEFINITA SU DATI DELL'OSSERVATORIO SUL MERCATO IMMOBILIARE (OMI) RIFERITI ALL'ANNO 2011⁹	0,1496
TERRITORIALITÀ DEL LIVELLO DELLE QUOTAZIONI IMMOBILIARI DEFINITA SU DATI DELL'OSSERVATORIO SUL MERCATO IMMOBILIARE (OMI) RIFERITI ALL'ANNO 2010¹⁰	0,1272
TERRITORIALITÀ DEL LIVELLO DELLE QUOTAZIONI IMMOBILIARI DEFINITA SU DATI DELL'OSSERVATORIO SUL MERCATO IMMOBILIARE (OMI) RIFERITI ALL'ANNO 2011¹¹	0,1206



**INTEGRAZIONE AGLI ELENCHI DEI COMUNI RELATIVI AGLI STUDI DELLE TERRITORIALITÀ
IN SEGUITO ALL'ISTITUZIONE DEL NUOVO COMUNE DI "FABBRICHE DI VERGEMOLI"
(PROVINCIA DI LUCCA)**

✓ Istituzione del comune di "FABBRICHE DI VERGEMOLI" mediante fusione dei comuni di "FABBRICHE DI VALLICO" e "VERGEMOLI".

COMUNE DI "FABBRICHE DI VERGEMOLI" E RELATIVI RIFERIMENTI TERRITORIALI	
TERRITORIALITÀ GENERALE¹	4
TERRITORIALITÀ DEL COMMERCIO²	7
TERRITORIALITÀ DEL LIVELLO DEI CANONI DI AFFITTO DEI LOCALI COMMERCIALI³	0,0480
TERRITORIALITÀ DEL LIVELLO DEI CANONI DI AFFITTO DEI LOCALI COMMERCIALI DEFINITA SU DATI DEGLI STUDI DI SETTORE RIFERITI AL PERIODO D'IMPOSTA 2011⁴	0,0372
TERRITORIALITÀ DEL LIVELLO DEI CANONI DI AFFITTO DEI LOCALI COMMERCIALI DEFINITA SU DATI DEGLI STUDI DI SETTORE RIFERITI AL PERIODO D'IMPOSTA 2012⁵	0,0419
TERRITORIALITÀ DEL LIVELLO DEL REDDITO DISPONIBILE PER ABITANTE⁶	0,4091
TERRITORIALITÀ DEL LIVELLO DEL REDDITO MEDIO IMPONIBILE AI FINI DELL'ADDIZIONALE IRPEF DEFINITA SU DATI DEL DIPARTIMENTO DELLE FINANZE RIFERITI AI PERIODI D'IMPOSTA 2009 E 2010⁷	0,2873
TERRITORIALITÀ DEL LIVELLO DEL REDDITO MEDIO IMPONIBILE AI FINI DELL'ADDIZIONALE IRPEF DEFINITA SU DATI DEL DIPARTIMENTO DELLE FINANZE RIFERITI AI PERIODI D'IMPOSTA 2010 E 2011⁸	0,2886
TERRITORIALITÀ DEL LIVELLO DEI CANONI DI LOCAZIONE DEGLI IMMOBILI DEFINITA SU DATI DELL'OSSERVATORIO SUL MERCATO IMMOBILIARE (OMI) RIFERITI ALL'ANNO 2011⁹	0,0540
TERRITORIALITÀ DEL LIVELLO DELLE QUOTAZIONI IMMOBILIARI DEFINITA SU DATI DELL'OSSERVATORIO SUL MERCATO IMMOBILIARE (OMI) RIFERITI ALL'ANNO 2010¹⁰	0,0800
TERRITORIALITÀ DEL LIVELLO DELLE QUOTAZIONI IMMOBILIARI DEFINITA SU DATI DELL'OSSERVATORIO SUL MERCATO IMMOBILIARE (OMI) RIFERITI ALL'ANNO 2011¹¹	0,0822



**INTEGRAZIONE AGLI ELENCHI DEI COMUNI RELATIVI AGLI STUDI DELLE TERRITORIALITÀ
IN SEGUITO ALL'ISTITUZIONE DEL NUOVO COMUNE DI "FIGLINE E INCISA VALDARNO"
(PROVINCIA DI FIRENZE)**

✓ Istituzione del comune di "FIGLINE E INCISA VALDARNO" mediante fusione dei comuni di "FIGLINE VALDARNO" e "INCISA IN VAL D'ARNO".

COMUNE DI "FIGLINE E INCISA VALDARNO" E RELATIVI RIFERIMENTI TERRITORIALI	
TERRITORIALITÀ GENERALE¹	3
TERRITORIALITÀ DEL COMMERCIO²	3
TERRITORIALITÀ DEL LIVELLO DEI CANONI DI AFFITTO DEI LOCALI COMMERCIALI³	0,2412
TERRITORIALITÀ DEL LIVELLO DEI CANONI DI AFFITTO DEI LOCALI COMMERCIALI DEFINITA SU DATI DEGLI STUDI DI SETTORE RIFERITI AL PERIODO D'IMPOSTA 2011⁴	0,1596
TERRITORIALITÀ DEL LIVELLO DEI CANONI DI AFFITTO DEI LOCALI COMMERCIALI DEFINITA SU DATI DEGLI STUDI DI SETTORE RIFERITI AL PERIODO D'IMPOSTA 2012⁵	0,1651
TERRITORIALITÀ DEL LIVELLO DEL REDDITO DISPONIBILE PER ABITANTE⁶	0,3929
TERRITORIALITÀ DEL LIVELLO DEL REDDITO MEDIO IMPONIBILE AI FINI DELL'ADDIZIONALE IRPEF DEFINITA SU DATI DEL DIPARTIMENTO DELLE FINANZE RIFERITI AI PERIODI D'IMPOSTA 2009 E 2010⁷	0,3406
TERRITORIALITÀ DEL LIVELLO DEL REDDITO MEDIO IMPONIBILE AI FINI DELL'ADDIZIONALE IRPEF DEFINITA SU DATI DEL DIPARTIMENTO DELLE FINANZE RIFERITI AI PERIODI D'IMPOSTA 2010 E 2011⁸	0,3452
TERRITORIALITÀ DEL LIVELLO DEI CANONI DI LOCAZIONE DEGLI IMMOBILI DEFINITA SU DATI DELL'OSSERVATORIO SUL MERCATO IMMOBILIARE (OMI) RIFERITI ALL'ANNO 2011⁹	0,2633
TERRITORIALITÀ DEL LIVELLO DELLE QUOTAZIONI IMMOBILIARI DEFINITA SU DATI DELL'OSSERVATORIO SUL MERCATO IMMOBILIARE (OMI) RIFERITI ALL'ANNO 2010¹⁰	0,2374
TERRITORIALITÀ DEL LIVELLO DELLE QUOTAZIONI IMMOBILIARI DEFINITA SU DATI DELL'OSSERVATORIO SUL MERCATO IMMOBILIARE (OMI) RIFERITI ALL'ANNO 2011¹¹	0,2273



**INTEGRAZIONE AGLI ELENCHI DEI COMUNI RELATIVI AGLI STUDI DELLE TERRITORIALITÀ
IN SEGUITO ALL'ISTITUZIONE DEL NUOVO COMUNE DI "SCARPERIA E SAN PIERO"
(PROVINCIA DI FIRENZE)**

✓ Istituzione del comune di "SCARPERIA E SAN PIERO" mediante fusione dei comuni di "SAN PIERO A SIEVE" e "SCARPERIA".

COMUNE DI "SCARPERIA E SAN PIERO" E RELATIVI RIFERIMENTI TERRITORIALI	
TERRITORIALITÀ GENERALE¹	1
TERRITORIALITÀ DEL COMMERCIO²	3
TERRITORIALITÀ DEL LIVELLO DEI CANONI DI AFFITTO DEI LOCALI COMMERCIALI³	0,1172
TERRITORIALITÀ DEL LIVELLO DEI CANONI DI AFFITTO DEI LOCALI COMMERCIALI DEFINITA SU DATI DEGLI STUDI DI SETTORE RIFERITI AL PERIODO D'IMPOSTA 2011⁴	0,1281
TERRITORIALITÀ DEL LIVELLO DEI CANONI DI AFFITTO DEI LOCALI COMMERCIALI DEFINITA SU DATI DEGLI STUDI DI SETTORE RIFERITI AL PERIODO D'IMPOSTA 2012⁵	0,1501
TERRITORIALITÀ DEL LIVELLO DEL REDDITO DISPONIBILE PER ABITANTE⁶	0,3584
TERRITORIALITÀ DEL LIVELLO DEL REDDITO MEDIO IMPONIBILE AI FINI DELL'ADDIZIONALE IRPEF DEFINITA SU DATI DEL DIPARTIMENTO DELLE FINANZE RIFERITI AI PERIODI D'IMPOSTA 2009 E 2010⁷	0,3421
TERRITORIALITÀ DEL LIVELLO DEL REDDITO MEDIO IMPONIBILE AI FINI DELL'ADDIZIONALE IRPEF DEFINITA SU DATI DEL DIPARTIMENTO DELLE FINANZE RIFERITI AI PERIODI D'IMPOSTA 2010 E 2011⁸	0,3453
TERRITORIALITÀ DEL LIVELLO DEI CANONI DI LOCAZIONE DEGLI IMMOBILI DEFINITA SU DATI DELL'OSSERVATORIO SUL MERCATO IMMOBILIARE (OMI) RIFERITI ALL'ANNO 2011⁹	0,2716
TERRITORIALITÀ DEL LIVELLO DELLE QUOTAZIONI IMMOBILIARI DEFINITA SU DATI DELL'OSSERVATORIO SUL MERCATO IMMOBILIARE (OMI) RIFERITI ALL'ANNO 2010¹⁰	0,2568
TERRITORIALITÀ DEL LIVELLO DELLE QUOTAZIONI IMMOBILIARI DEFINITA SU DATI DELL'OSSERVATORIO SUL MERCATO IMMOBILIARE (OMI) RIFERITI ALL'ANNO 2011¹¹	0,2412



**INTEGRAZIONE AGLI ELENCHI DEI COMUNI RELATIVI AGLI STUDI DELLE TERRITORIALITÀ
IN SEGUITO ALL'ISTITUZIONE DEL NUOVO COMUNE DI "CASCIANA TERME LARI"
(PROVINCIA DI PISA)**

✓ Istituzione del comune di "CASCIANA TERME LARI" mediante fusione dei comuni di "CASCIANA TERME" e "LARI".


COMUNE DI "CASCIANA TERME LARI" E RELATIVI RIFERIMENTI TERRITORIALI	
TERRITORIALITÀ GENERALE¹	1
TERRITORIALITÀ DEL COMMERCIO²	3
TERRITORIALITÀ DEL LIVELLO DEI CANONI DI AFFITTO DEI LOCALI COMMERCIALI³	0,1540
TERRITORIALITÀ DEL LIVELLO DEI CANONI DI AFFITTO DEI LOCALI COMMERCIALI DEFINITA SU DATI DEGLI STUDI DI SETTORE RIFERITI AL PERIODO D'IMPOSTA 2011⁴	0,0930
TERRITORIALITÀ DEL LIVELLO DEI CANONI DI AFFITTO DEI LOCALI COMMERCIALI DEFINITA SU DATI DEGLI STUDI DI SETTORE RIFERITI AL PERIODO D'IMPOSTA 2012⁵	0,0890
TERRITORIALITÀ DEL LIVELLO DEL REDDITO DISPONIBILE PER ABITANTE⁶	0,3686
TERRITORIALITÀ DEL LIVELLO DEL REDDITO MEDIO IMPONIBILE AI FINI DELL'ADDIZIONALE IRPEF DEFINITA SU DATI DEL DIPARTIMENTO DELLE FINANZE RIFERITI AI PERIODI D'IMPOSTA 2009 E 2010⁷	0,3216
TERRITORIALITÀ DEL LIVELLO DEL REDDITO MEDIO IMPONIBILE AI FINI DELL'ADDIZIONALE IRPEF DEFINITA SU DATI DEL DIPARTIMENTO DELLE FINANZE RIFERITI AI PERIODI D'IMPOSTA 2010 E 2011⁸	0,3265
TERRITORIALITÀ DEL LIVELLO DEI CANONI DI LOCAZIONE DEGLI IMMOBILI DEFINITA SU DATI DELL'OSSERVATORIO SUL MERCATO IMMOBILIARE (OMI) RIFERITI ALL'ANNO 2011⁹	0,1973
TERRITORIALITÀ DEL LIVELLO DELLE QUOTAZIONI IMMOBILIARI DEFINITA SU DATI DELL'OSSERVATORIO SUL MERCATO IMMOBILIARE (OMI) RIFERITI ALL'ANNO 2010¹⁰	0,1587
TERRITORIALITÀ DEL LIVELLO DELLE QUOTAZIONI IMMOBILIARI DEFINITA SU DATI DELL'OSSERVATORIO SUL MERCATO IMMOBILIARE (OMI) RIFERITI ALL'ANNO 2011¹¹	0,1598



**INTEGRAZIONE AGLI ELENCHI DEI COMUNI RELATIVI AGLI STUDI DELLE TERRITORIALITÀ
IN SEGUITO ALL'ISTITUZIONE DEL NUOVO COMUNE DI "CRESPINA LORENZANA"
(PROVINCIA DI PISA)**

✓ Istituzione del comune di "CRESPINA LORENZANA" mediante fusione dei comuni di "CRESPINA" e "LORENZANA".

COMUNE DI "CRESPINA LORENZANA" E RELATIVI RIFERIMENTI TERRITORIALI	
TERRITORIALITÀ GENERALE¹	1
TERRITORIALITÀ DEL COMMERCIO²	3
TERRITORIALITÀ DEL LIVELLO DEI CANONI DI AFFITTO DEI LOCALI COMMERCIALI³	0,1639
TERRITORIALITÀ DEL LIVELLO DEI CANONI DI AFFITTO DEI LOCALI COMMERCIALI DEFINITA SU DATI DEGLI STUDI DI SETTORE RIFERITI AL PERIODO D'IMPOSTA 2011⁴	0,1389
TERRITORIALITÀ DEL LIVELLO DEI CANONI DI AFFITTO DEI LOCALI COMMERCIALI DEFINITA SU DATI DEGLI STUDI DI SETTORE RIFERITI AL PERIODO D'IMPOSTA 2012⁵	0,1156
TERRITORIALITÀ DEL LIVELLO DEL REDDITO DISPONIBILE PER ABITANTE⁶	0,3150
TERRITORIALITÀ DEL LIVELLO DEL REDDITO MEDIO IMPONIBILE AI FINI DELL'ADDIZIONALE IRPEF DEFINITA SU DATI DEL DIPARTIMENTO DELLE FINANZE RIFERITI AI PERIODI D'IMPOSTA 2009 E 2010⁷	0,3325
TERRITORIALITÀ DEL LIVELLO DEL REDDITO MEDIO IMPONIBILE AI FINI DELL'ADDIZIONALE IRPEF DEFINITA SU DATI DEL DIPARTIMENTO DELLE FINANZE RIFERITI AI PERIODI D'IMPOSTA 2010 E 2011⁸	0,3389
TERRITORIALITÀ DEL LIVELLO DEI CANONI DI LOCAZIONE DEGLI IMMOBILI DEFINITA SU DATI DELL'OSSERVATORIO SUL MERCATO IMMOBILIARE (OMI) RIFERITI ALL'ANNO 2011⁹	0,1892
TERRITORIALITÀ DEL LIVELLO DELLE QUOTAZIONI IMMOBILIARI DEFINITA SU DATI DELL'OSSERVATORIO SUL MERCATO IMMOBILIARE (OMI) RIFERITI ALL'ANNO 2010¹⁰	0,1612
TERRITORIALITÀ DEL LIVELLO DELLE QUOTAZIONI IMMOBILIARI DEFINITA SU DATI DELL'OSSERVATORIO SUL MERCATO IMMOBILIARE (OMI) RIFERITI ALL'ANNO 2011¹¹	0,1548



**INTEGRAZIONE AGLI ELENCHI DEI COMUNI RELATIVI AGLI STUDI DELLE TERRITORIALITÀ
IN SEGUITO ALL'ISTITUZIONE DEL NUOVO COMUNE DI "CASTELFRANCO PIANDISCÒ"
(PROVINCIA DI AREZZO)**

✓ Istituzione del comune di "CASTELFRANCO PIANDISCÒ" mediante fusione dei comuni di "CASTELFRANCO DI SOPRA" e "PIAN DI SCO".


COMUNE DI "CASTELFRANCO PIANDISCÒ" E RELATIVI RIFERIMENTI TERRITORIALI	
TERRITORIALITÀ GENERALE¹	1
TERRITORIALITÀ DEL COMMERCIO²	3
TERRITORIALITÀ DEL LIVELLO DEI CANONI DI AFFITTO DEI LOCALI COMMERCIALI³	0,1497
TERRITORIALITÀ DEL LIVELLO DEI CANONI DI AFFITTO DEI LOCALI COMMERCIALI DEFINITA SU DATI DEGLI STUDI DI SETTORE RIFERITI AL PERIODO D'IMPOSTA 2011⁴	0,1082
TERRITORIALITÀ DEL LIVELLO DEI CANONI DI AFFITTO DEI LOCALI COMMERCIALI DEFINITA SU DATI DEGLI STUDI DI SETTORE RIFERITI AL PERIODO D'IMPOSTA 2012⁵	0,1180
TERRITORIALITÀ DEL LIVELLO DEL REDDITO DISPONIBILE PER ABITANTE⁶	0,3398
TERRITORIALITÀ DEL LIVELLO DEL REDDITO MEDIO IMPONIBILE AI FINI DELL'ADDIZIONALE IRPEF DEFINITA SU DATI DEL DIPARTIMENTO DELLE FINANZE RIFERITI AI PERIODI D'IMPOSTA 2009 E 2010⁷	0,3270
TERRITORIALITÀ DEL LIVELLO DEL REDDITO MEDIO IMPONIBILE AI FINI DELL'ADDIZIONALE IRPEF DEFINITA SU DATI DEL DIPARTIMENTO DELLE FINANZE RIFERITI AI PERIODI D'IMPOSTA 2010 E 2011⁸	0,3323
TERRITORIALITÀ DEL LIVELLO DEI CANONI DI LOCAZIONE DEGLI IMMOBILI DEFINITA SU DATI DELL'OSSERVATORIO SUL MERCATO IMMOBILIARE (OMI) RIFERITI ALL'ANNO 2011⁹	0,1545
TERRITORIALITÀ DEL LIVELLO DELLE QUOTAZIONI IMMOBILIARI DEFINITA SU DATI DELL'OSSERVATORIO SUL MERCATO IMMOBILIARE (OMI) RIFERITI ALL'ANNO 2010¹⁰	0,1324
TERRITORIALITÀ DEL LIVELLO DELLE QUOTAZIONI IMMOBILIARI DEFINITA SU DATI DELL'OSSERVATORIO SUL MERCATO IMMOBILIARE (OMI) RIFERITI ALL'ANNO 2011¹¹	0,1397



**INTEGRAZIONE AGLI ELENCHI DEI COMUNI RELATIVI AGLI STUDI DELLE TERRITORIALITÀ
IN SEGUITO ALL'ISTITUZIONE DEL NUOVO COMUNE DI "PRATOVECCHIO STIA" (PROVINCIA
DI AREZZO)**

✓ Istituzione del comune di "PRATOVECCHIO STIA" mediante fusione dei comuni di "PRATOVECCHIO" e "STIA".

COMUNE DI "PRATOVECCHIO STIA" E RELATIVI RIFERIMENTI TERRITORIALI	
TERRITORIALITÀ GENERALE¹	1
TERRITORIALITÀ DEL COMMERCIO²	3
TERRITORIALITÀ DEL LIVELLO DEI CANONI DI AFFITTO DEI LOCALI COMMERCIALI³	0,1001
TERRITORIALITÀ DEL LIVELLO DEI CANONI DI AFFITTO DEI LOCALI COMMERCIALI DEFINITA SU DATI DEGLI STUDI DI SETTORE RIFERITI AL PERIODO D'IMPOSTA 2011⁴	0,1145
TERRITORIALITÀ DEL LIVELLO DEI CANONI DI AFFITTO DEI LOCALI COMMERCIALI DEFINITA SU DATI DEGLI STUDI DI SETTORE RIFERITI AL PERIODO D'IMPOSTA 2012⁵	0,1159
TERRITORIALITÀ DEL LIVELLO DEL REDDITO DISPONIBILE PER ABITANTE⁶	0,4399
TERRITORIALITÀ DEL LIVELLO DEL REDDITO MEDIO IMPONIBILE AI FINI DELL'ADDIZIONALE IRPEF DEFINITA SU DATI DEL DIPARTIMENTO DELLE FINANZE RIFERITI AI PERIODI D'IMPOSTA 2009 E 2010⁷	0,3188
TERRITORIALITÀ DEL LIVELLO DEL REDDITO MEDIO IMPONIBILE AI FINI DELL'ADDIZIONALE IRPEF DEFINITA SU DATI DEL DIPARTIMENTO DELLE FINANZE RIFERITI AI PERIODI D'IMPOSTA 2010 E 2011⁸	0,3236
TERRITORIALITÀ DEL LIVELLO DEI CANONI DI LOCAZIONE DEGLI IMMOBILI DEFINITA SU DATI DELL'OSSERVATORIO SUL MERCATO IMMOBILIARE (OMI) RIFERITI ALL'ANNO 2011⁹	0,1223
TERRITORIALITÀ DEL LIVELLO DELLE QUOTAZIONI IMMOBILIARI DEFINITA SU DATI DELL'OSSERVATORIO SUL MERCATO IMMOBILIARE (OMI) RIFERITI ALL'ANNO 2010¹⁰	0,1242
TERRITORIALITÀ DEL LIVELLO DELLE QUOTAZIONI IMMOBILIARI DEFINITA SU DATI DELL'OSSERVATORIO SUL MERCATO IMMOBILIARE (OMI) RIFERITI ALL'ANNO 2011¹¹	0,1205



**INTEGRAZIONE AGLI ELENCHI DEI COMUNI RELATIVI AGLI STUDI DELLE TERRITORIALITÀ
IN SEGUITO ALL'ISTITUZIONE DEL NUOVO COMUNE DI "VERDERIO" (PROVINCIA DI LECCO)**

✓ Istituzione del comune di "VERDERIO" mediante fusione dei comuni di "VERDERIO INFERIORE" e "VERDERIO SUPERIORE".

COMUNE DI "VERDERIO" E RELATIVI RIFERIMENTI TERRITORIALI	
TERRITORIALITÀ GENERALE¹	1
TERRITORIALITÀ DEL COMMERCIO²	7
TERRITORIALITÀ DEL LIVELLO DEI CANONI DI AFFITTO DEI LOCALI COMMERCIALI³	0,1585
TERRITORIALITÀ DEL LIVELLO DEI CANONI DI AFFITTO DEI LOCALI COMMERCIALI DEFINITA SU DATI DEGLI STUDI DI SETTORE RIFERITI AL PERIODO D'IMPOSTA 2011⁴	0,1328
TERRITORIALITÀ DEL LIVELLO DEI CANONI DI AFFITTO DEI LOCALI COMMERCIALI DEFINITA SU DATI DEGLI STUDI DI SETTORE RIFERITI AL PERIODO D'IMPOSTA 2012⁵	0,1686
TERRITORIALITÀ DEL LIVELLO DEL REDDITO DISPONIBILE PER ABITANTE⁶	0,2796
TERRITORIALITÀ DEL LIVELLO DEL REDDITO MEDIO IMPONIBILE AI FINI DELL'ADDIZIONALE IRPEF DEFINITA SU DATI DEL DIPARTIMENTO DELLE FINANZE RIFERITI AI PERIODI D'IMPOSTA 2009 E 2010⁷	0,4045
TERRITORIALITÀ DEL LIVELLO DEL REDDITO MEDIO IMPONIBILE AI FINI DELL'ADDIZIONALE IRPEF DEFINITA SU DATI DEL DIPARTIMENTO DELLE FINANZE RIFERITI AI PERIODI D'IMPOSTA 2010 E 2011⁸	0,4106
TERRITORIALITÀ DEL LIVELLO DEI CANONI DI LOCAZIONE DEGLI IMMOBILI DEFINITA SU DATI DELL'OSSERVATORIO SUL MERCATO IMMOBILIARE (OMI) RIFERITI ALL'ANNO 2011⁹	0,1675
TERRITORIALITÀ DEL LIVELLO DELLE QUOTAZIONI IMMOBILIARI DEFINITA SU DATI DELL'OSSERVATORIO SUL MERCATO IMMOBILIARE (OMI) RIFERITI ALL'ANNO 2010¹⁰	0,1487
TERRITORIALITÀ DEL LIVELLO DELLE QUOTAZIONI IMMOBILIARI DEFINITA SU DATI DELL'OSSERVATORIO SUL MERCATO IMMOBILIARE (OMI) RIFERITI ALL'ANNO 2011¹¹	0,1348



**INTEGRAZIONE AGLI ELENCHI DEI COMUNI RELATIVI AGLI STUDI DELLE TERRITORIALITÀ
IN SEGUITO ALL'ISTITUZIONE DEL NUOVO COMUNE DI "POGGIO TORRIANA" (PROVINCIA DI
RIMINI)**

✓ Istituzione del comune di "POGGIO TORRIANA" mediante fusione dei comuni di "POGGIO BERNI" e "TORRIANA".

COMUNE DI "POGGIO TORRIANA" E RELATIVI RIFERIMENTI TERRITORIALI	
TERRITORIALITÀ GENERALE ¹	1
TERRITORIALITÀ DEL COMMERCIO ²	3
TERRITORIALITÀ DEL LIVELLO DEI CANONI DI AFFITTO DEI LOCALI COMMERCIALI ³	0,0980
TERRITORIALITÀ DEL LIVELLO DEI CANONI DI AFFITTO DEI LOCALI COMMERCIALI DEFINITA SU DATI DEGLI STUDI DI SETTORE RIFERITI AL PERIODO D'IMPOSTA 2011 ⁴	0,0811
TERRITORIALITÀ DEL LIVELLO DEI CANONI DI AFFITTO DEI LOCALI COMMERCIALI DEFINITA SU DATI DEGLI STUDI DI SETTORE RIFERITI AL PERIODO D'IMPOSTA 2012 ⁵	0,0751
TERRITORIALITÀ DEL LIVELLO DEL REDDITO DISPONIBILE PER ABITANTE ⁶	0,3467
TERRITORIALITÀ DEL LIVELLO DEL REDDITO MEDIO IMPONIBILE AI FINI DELL'ADDITIONALE IRPEF DEFINITA SU DATI DEL DIPARTIMENTO DELLE FINANZE RIFERITI AI PERIODI D'IMPOSTA 2009 E 2010 ⁷	0,3226
TERRITORIALITÀ DEL LIVELLO DEL REDDITO MEDIO IMPONIBILE AI FINI DELL'ADDITIONALE IRPEF DEFINITA SU DATI DEL DIPARTIMENTO DELLE FINANZE RIFERITI AI PERIODI D'IMPOSTA 2010 E 2011 ⁸	0,3281
TERRITORIALITÀ DEL LIVELLO DEI CANONI DI LOCAZIONE DEGLI IMMOBILI DEFINITA SU DATI DELL'OSSERVATORIO SUL MERCATO IMMOBILIARE (OMI) RIFERITI ALL'ANNO 2011 ⁹	0,2009
TERRITORIALITÀ DEL LIVELLO DELLE QUOTAZIONI IMMOBILIARI DEFINITA SU DATI DELL'OSSERVATORIO SUL MERCATO IMMOBILIARE (OMI) RIFERITI ALL'ANNO 2010 ¹⁰	0,1831
TERRITORIALITÀ DEL LIVELLO DELLE QUOTAZIONI IMMOBILIARI DEFINITA SU DATI DELL'OSSERVATORIO SUL MERCATO IMMOBILIARE (OMI) RIFERITI ALL'ANNO 2011 ¹¹	0,1912

¹ Territorialità approvata con D.M. 6 Marzo 2008, successivamente modificato con D.M. 19 Maggio 2009.

² Territorialità approvata con D.M. 6 marzo 2008.

³ Territorialità approvata con D.M. 6 Marzo 2008.

⁴ Territorialità approvata con D.M. 23 dicembre 2013.

⁵ Territorialità approvata con D.M. 29 dicembre 2014.

⁶ Territorialità approvata con D.M. 12 Marzo 2010.

⁷ Territorialità approvata con D.M. 23 dicembre 2013.

⁸ Territorialità approvata con D.M. 29 dicembre 2014.

⁹ Territorialità approvata con D.M. 23 dicembre 2013.

¹⁰ Territorialità approvata con D.M. 28 dicembre 2012.

¹¹ Territorialità approvata con D.M. 23 dicembre 2013.

15A02542

LOREDANA COLECCHIA, *redattore*DELIA CHIARA, *vice redattore*

(WI-GU-2015-SST-004) Roma, 2015 - Istituto Poligrafico e Zecca dello Stato S.p.A.

